



JUDEȚUL BIHOR  
COMUNA SÂNIOB  
CONSILIUL LOCAL AL COMUNEI SÂNIOB



Saniob Nr 199,C.P. 417192;Tel /Fax: 0259 / 441128; CUI 4820291; e-mail: registratura@saniob.ro; web.site: www.saniob.ro

ANEXA LA HCL nr.53/2021

## STATUTUL COMUNEI SÂNIOB

### CAPITOLUL I

#### Prezentarea generală a unității administrativ-teritoriale

**Art. 1. - (1)** Comuna Sâniob este:

- a) persoană juridică de drept public, cu capacitate juridică deplină și patrimoniu propriu;
- b) subiect juridic de drept fiscal;
- c) titulară a drepturilor și obligațiilor ce decurg din contractele privind administrarea bunurilor care aparțin domeniului public și privat al acesteia, precum și din raporturile cu alte persoane fizice sau juridice, în condițiile legii.

**(2)** Primăria comunei Sâniob are sediul social în comuna Sâniob, la adresa: localitatea Sâniob, nr.199, județul Bihor, precum și codul de înregistrare fiscală 4820291.

**(3)** Însemnele specifice ale comunei Sâniob sunt:

- a) stema, al cărei model este în lucru, urmând să se completeze prezentul statut;

**Art. 2. - (1)** Comuna Sâniob are reședința în localitatea Sâniob nr.199.

**(2)** Comuna Saniob se află în partea de nord-vest al județului Bihor, pe ambele maluri ale râului Barcău.

Din punct de vedere matematic, în cadrul teritoriului României, comuna Saniob este situată în partea vestică, la intersecția paralelei 47° – 15° latitudine nordică cu meridianul de 22° 8 – longitudine estică. În județul Bihor, comuna Saniob este situată în partea central – nordică.

Comuna Saniob se învecinează în partea de vest cu teritoriul comunei Salard. Din punct de vedere morfologic, aceasta limitează traversează câmpia joasă și lunca Barcăului precum și câmpia înaltă subcolinară.

La sud se învecinează cu comuna Sarbi, iar în colțul sud-estic cu teritoriul comunei Spinus. Această limită este cea mai ușor de urmărit deoarece se găsește cu aproximație pe aliniamentul urmat de șoseaua națională Oradea-Marghita.

La est comuna Saniob se învecinează cu comuna Chislaz, la nord se învecinează cu teritoriul orașului Sacueni, iar la nord-vest cu comuna Diosig.

**(3)** Comuna este grupată, în centru fiind satul Saniob ca și reședința de comuna, iar distanța între satul de centru și satele aparținătoare fiind 2-3 Km.

Comuna Saniob cuprinde următoarele 4 sate:

- Ciuhoi ( Berettyócsóhai),
- Cenaloș (Biharcsanáros),
- Sâniob ( Szentjobb),
- Sfârnaș ( Berettyófarnas).

**(4)** Comuna Sâniob, potrivit legislației privind amenajarea teritoriului național, are rangul IV.

**(5)** Prezentarea grafică și descriptivă, respectiv suprafețele intravilanului și extravilanului pe fiecare dintre localitățile menționate la alin. (3) sunt prevăzute în anexa nr. 2 la prezentul statut.

**Art. 3. - (1)** Comuna Saniob este traversată de râul Barcău și afluenții săi Nyulas, Almás și Gyepes. = Valea Sanicolau, Valea Almasel, Paraul Danta

**(2)** Pe teritoriul comunei Sâniob, după caz, se regăsesc o floră și faună diverse.

**(3)** Comuna Sâniob dispune de o mare diversitate de soluri.

**(4) Resursele de subsol ale comunei Sâniob sunt formate din:**

- a) resurse de apă termominerală;
- b) resurse de hidrocarburi, petrol și gaze asociate;
- c) alte resurse.

**(5) Denumirea și lungimea râurilor, lacurilor, mlaștinilor sau apelor subterane, denumirea faunei și florei de pe raza teritorială a comunei Sâniob se regăsesc în anexa nr. 3 la prezentul statut.**

**Art. 4. - (1) Comuna Sâniob s-a înființat în anul 2012. Înainte fiind denumită comuna Ciuhoi.**

**(2) Prima atestare documentară a comunei Sâniob a fost în 1169.**

**(3) Evoluția istorică a comunei Sâniob se regăsește în anexa nr. 4 la prezentul statut.**

**Art. 5. - (1) Populația comunei Sâniob numără 2285 locuitori, potrivit datelor Institutului Național de Statistică cu privire la ultimul recensământ al populației și locuințelor din anul 2011;**

**(2) Componența și structura populației comunei Sâniob, defalcate inclusiv pe localități componente, se regăsește în anexa nr. 5 prezentul statut.**

**(3) Aspectele privind numărul populației se actualizează în urma recensământului în vederea respectării dreptului cetățenilor aparținând unei minorități naționale de a folosi limba lor maternă în relația cu administrația publică locală și cu serviciile deconcentrate.**

## **CAPITOLUL II**

### **Autoritățile administrației publice locale**

**Art. 6. - (1) Autoritățile administrației publice locale sunt:**

**a) Consiliul Local al comunei Sâniob, reprezintă autoritate deliberativă de la nivelul comunei Sâniob. Consiliul Local al comunei Sâniob este format din 11 membri, potrivit art. 112 sau art. 171, după caz, din Ordonanța de urgență a Guvernului nr. 57/2019 privind Codul administrativ, cu modificările și completările ulterioare.**

**b) primarul comunei Sâniob – Jacint ZATYKO, ca autoritate executivă;**

**c) La nivelul comunei Sâniob, consiliul local a ales un viceprimar, numele acestuia fiind Florian-Viorel OPREA.**

**(2) Apartenența politică a consilierilor locali este următoarea: 5 UDMR, 4 PNL, 1 ALDE, 1 PPMT.**

1	KISS ISTVAN-MATYAS	UDMR
2	BRAUN LASZLO	UDMR
3	LASZLO SANDOR	UDMR
4	ZATYKO STEFAN-ADALBERT	UDMR
5	KISS STEFAN-ALEXANDRU	UDMR
6	MOLNAR JOZSEF	PNL
7	BUZAȘ IOAN-NICOLAIE	PNL
8	TOROK IANOS	PNL
9	ERDEI DĂNUȚ-EUGEN	PNL
10	OPRE VIOREL-FLORIAN	ALDE
11.	KUBOLA-PENZES IDA-KRISZTINA	PPMT

(3) Constituirea Consiliului Local al Comunei Sâniob s-a constatat prin Ordinul prefectului județului Bihor, nr. 714/27.10.2020, potrivit art. 118 din Ordonanța de urgență a Guvernului nr. 57/2019 privind Codul administrativ.

(4) Componenta nominală, perioada/perioadele de exercitare a mandatelor aleșilor locali, precum și apartenența politică a acestora, începând cu anul 1992, sunt prevăzute în anexa nr. 6.a la prezentul statut, respectiv în anexa nr. 6.b la prezentul statut.

Art. 7. - (1) Autoritățile administrației publice locale au dreptul de a conferi și retrage titlul de cetățean de onoare persoanelor fizice române sau străine pentru comuna Sâniob.

(2) Autoritățile administrației publice locale au dreptul de a conferi certificatul de fiu/fiică al/a Comunei, persoanelor fizice române sau străine pentru comuna Sâniob.

(3) Criteriile potrivit cărora autoritățile administrației publice locale au dreptul de a conferi și retrage titlul de cetățean de onoare persoanelor fizice române sau străine, precum și procedura aplicabilă pentru acordarea titlului și certificatului de fiu/fiică al/a comunei Sâniob, se regăsesc în anexa nr. 7 la prezentul statut.

### CAPITOLUL III

#### Căi de comunicații

Art. 8. - (1) Raza teritorială a comunei Sâniob este tranzitată, de una sau mai multe dintre următoarele rețele de transport, potrivit prevederilor Legii nr. 363/2006 privind aprobarea Planului de amenajare a teritoriului național - Secțiunea I - Rețele de transport, cu modificările și completările ulterioare:

a) rețeaua rutieră;

(2) Rețeaua de transport prevăzută la alin. (1) lit. a) este formată, potrivit Ordonanței Guvernului nr. 43/1997 privind regimul drumurilor, republicată, cu modificările și completările ulterioare, din drumuri de interes național, drumuri de interes județean și drumuri de interes comunal și poduri, după caz, astfel cum sunt prezentate în anexa nr. 8.a la prezentul statut<sup>13</sup>.

### CAPITOLUL IV

#### Principalele instituții care își desfășoară activitatea pe raza teritorială a unității administrativ-teritoriale

Art. 9. - (1) Rețeaua școlară de la nivelul comunei Sâniob, potrivit Legii educației naționale nr. 1/2011, cu modificările și completările ulterioare, cuprinde numărul total de unități de învățământ de stat și particular preuniversitar, acreditate, respectiv autorizate să funcționeze provizoriu, numărul total al unităților de învățământ preuniversitar, înființate în structura universităților de stat, și numărul total al furnizorilor de educație autorizați să funcționeze provizoriu.

(2) Pe raza teritorială a comunei Sâniob își desfășoară activitatea un număr total de două unități de învățământ de stat.

(3) Unitățile de învățământ și furnizorii de educație prevăzuți la alin. (1), sunt prezentate în anexa nr. 9 la prezentul statut.

(5) Comuna Sâniob susține unitățile de învățământ și furnizorii de educație prevăzuți la alin. (1) potrivit prevederilor Legii nr. 1/2011.

Art. 10. - (1) Pe raza teritorială a comunei Sâniob își desfășoară activitatea patru instituții de cultură.

(2) Pe raza teritorială a comunei Sâniob se organizează diverse manifestări culturale.

<sup>14</sup> Prin manifestare culturală se au în vedere festivaluri naționale/internaționale, inițiative culturale publice etc.

(3) Tipul și denumirea instituțiilor de cultură ori tipul și denumirea manifestărilor culturale se regăsesc în anexa nr. 9 la prezentul statut.

(4) Comuna Sâniob participă la finanțarea manifestărilor culturale de la bugetele locale, din venituri proprii, fonduri externe rambursabile și nerambursabile, contracte cu terții, după caz, potrivit legii.

**Art. 11. - (1)** Pe raza teritorială a comunei Sâniob se asigură asistență medicală profilactică și curativă;

(2) Comuna Sâniob participă la finanțarea activităților de asistență de sănătate publică de la bugetele locale, din venituri proprii, fonduri externe rambursabile și nerambursabile, contracte cu terții, după caz, potrivit legii.

(3) Asistența medicală prevăzută la alin. (1) se realizează prin cabinete medicale ambulatorii ale medicilor de familie și de alte specialități, centre de diagnostic și tratament, centre medicale, centre de sănătate, laboratoare, precum și prin alte unități sanitare publice și private;

(5) Lista cu numărul și denumirea unităților prin care se asigură asistența medicală sunt prezentate în anexa nr. 9 la prezentul statut.

**Art. 12. - (1)** Pe raza teritorială a comunei Sâniob se asigură servicii sociale definite potrivit art. 30 din Legea asistenței sociale nr. 292/2011, cu modificările și completările ulterioare.

(2) comuna Sâniob asigură cadrul pentru furnizarea serviciilor sociale prevăzute la alin. (1).

(3) Lista cu tipul serviciilor sociale asigurate de comuna Sâniob se regăsește în anexa nr. 9 la prezentul statut.

**Art. 13. - (1)** Pe raza teritorială a comunei Sâniob nu își desfășoară activitatea nici o instituție de presă în domeniul presei scrise, media on-line și/sau, după caz, media audiovizual.

**Art. 14. - (1)** Pe raza teritorială a comunei Sâniob își desfășoară activitatea un club de tineret și o asociație sportivă,

(2) Lista cu denumirea cluburilor prevăzute la alin. (1) se regăsește în anexa nr. 9 prezentul statut.

## CAPITOLUL V

### Funcțiuni economice ale unității administrativ-teritoriale

**Art. 15. -** Principalele funcțiuni economice, capacități de producție diversificate din sectorul secundar și terțiar, precum și din agricultură sunt prevăzute în anexa nr. 10 la prezentul statut.

## CAPITOLUL VI

### Bunurile din patrimoniul unității administrativ-teritoriale

**Art. 16. - (1)** Patrimoniul comunei Sâniob este compus din bunurile mobile și imobile care aparțin domeniului public și domeniului privat al comunei Sâniob, precum și din totalitatea drepturilor și obligațiilor cu caracter patrimonial.

(2) Inventarul bunurilor aflate în patrimoniul comunei Sâniob, întocmit și atestat prin Hotărârea Consiliului Local nr.24/1999, în conformitate cu prevederile art. 289 din Ordonanța de urgență a Guvernului nr. 57/2019 privind Codul administrativ, cu modificările și completările ulterioare, se găsește în anexa nr. 11 la prezentul statut.

(3) Inventarul bunurilor aflate în patrimoniul comunei Sâniob se actualizează ori de câte ori intervin evenimente de natură juridică și se publică pe pagina de internet a comunei Sâniob, în secțiunea dedicată acestui statut.

## **CAPITOLUL VII**

### **Serviciile publice existente**

**Art. 17.** - Serviciile comunitare de utilități publice furnizate la nivelul comunei Sâniob sunt, după caz:

- a) serviciul public de alimentare apă și canalizare, furnizat de SC APĂ-CANAL N-V SA;
- b) serviciul public de alimentare cu energie termică în sistem centralizat, după caz, furnizat de: nu e cazul;
- c) serviciul public de transport, după caz, furnizat de: diverși operatori de transport;
- d) serviciul public de salubritate, furnizat de: SC AVE BIHOR SA;
- e) serviciul public de iluminat;
- f) alte servicii publice : nu e cazul.

**Art. 18.** - Transportul și distribuția energiei electrice de pe raza teritorială a comunei Sâniob sunt furnizate de SC Electrica SA și RDS&RCS .

**Art. 19.** - Alimentarea cu gaze naturale pe raza teritorială a comunei Sâniob este asigurată de: nu e cazul.

**Art. 20.** - Serviciul public de administrare a domeniului public al comunei Sâniob este furnizat de: nu e cazul.

## **CAPITOLUL VIII**

### **Atribuirea și schimbarea denumirilor de străzi, piețe și de obiective de interes public local**

**Art. 21.** - (1) Comuna Sâniob, atribuie sau schimbă denumirile de: străzi, piețe și de obiective de interes public local, precum și pentru obiective și instituții de interes local aflate în subordinea sa, cu respectarea prevederilor Ordonanței Guvernului nr. 63/2002 privind atribuirea sau schimbarea de denumiri, aprobată cu modificări prin Legea nr. 48/2003, cu modificările și completările ulterioare.

(2) În situația în care, prin proiectele de hotărâri ale consiliilor locale, se propune atribuirea ca denumire a unor nume de personalități ori evenimente istorice, politice, culturale sau de orice altă natură ori schimbarea unor astfel de denumiri, aceste hotărâri vor putea fi adoptate numai după ce au fost analizate și avizate de comisia de atribuire de denumiri județeană, respectiv a municipiului București, în conformitate cu prevederile Ordonanței Guvernului nr. 63/2002 privind atribuirea sau schimbarea de denumiri, aprobată cu modificări prin Legea nr. 48/2003, cu modificările și completările ulterioare.

(3) Schimbarea denumirilor instituțiilor publice și a obiectivelor de interes județean, se face prin hotărâre a consiliului județean, cu avizul consiliului local pe al cărui teritoriu administrativ sunt amplasate instituțiile și obiectivele în cauză, în conformitate cu prevederile Ordonanței Guvernului nr. 63/2002 privind atribuirea sau schimbarea de denumiri, aprobată cu modificări prin Legea nr. 48/2003, cu modificările și completările ulterioare.

## **CAPITOLUL IX**

### **Societatea civilă, respectiv partidele politice, sindicatele, cultele și organizațiile nonguvernamentale care își desfășoară activitatea în unitatea administrativ-teritorială**

**Art. 22.** - (1) Comuna Sâniob realizează un cadru de cooperare sau asociere cu organizații neguvernamentale, asociații și cluburi sportive, instituții culturale și artistice, organizații de tineret, în vederea finanțării și realizării unor acțiuni sau proiecte care vizează dezvoltarea comunității.

(2) Comuna Sâniob acordă o atenție deosebită proiectelor culturale și educative cu caracter local, regional, național, european și internațional, care se încadrează în strategia de dezvoltare a unității administrativ-teritoriale.

(3) Comuna Sâniob poate acorda finanțări nerambursabile de la bugetul local, în baza Legii nr. 350/2005 privind regimul finanțărilor nerambursabile din fonduri publice alocate pentru activități nonprofit de interes general, cu modificările și completările ulterioare.

(4) Lista cu denumirea principalelor organizații neguvernamentale care își desfășoară activitatea pe raza teritorială a comunei Sâniob se regăsește în anexa nr. 12 la prezentul statut.

**Art. 23. - (1)** Pe teritoriul comunei Sâniob își desfășoară activitatea 2 partide politice sau organizații aparținând minorităților naționale, înființate în condițiile Legii partidelor politice nr. 14/2003, republicată, cu modificările și completările ulterioare.

(2) Lista partidelor politice care își desfășoară activitatea în Comuna Sâniob se găsește în anexa nr. 12 la prezentul statut.

**Art. 24. -** Pe teritoriul comunei Sâniob își desfășoară activitatea 0 organizații sindicale sau asociații profesionale, după caz.

**Art. 25. - (1)** În comuna Sâniob își desfășoară activitatea următoarele culte religioase: ortodoxă, romano-catolică, reformată, penticostală. **baptista**

(2) Lista cu denumirile lăcașelor aparținând cultelor religioase prevăzute la alin. (1) se regăsește în anexa nr. 12 la prezentul statut.

## CAPITOLUL X

### Participare publică

**Art. 26. -** Populația din comuna Sâniob este consultată și participă la dezbaterile problemelor de interes local sau județean, după caz, astfel:

a) prin intermediul referendumului local, organizat în condițiile legii;

b) prin intermediul adunărilor cetățenești organizate pe sate, în mediul rural, și pe cartiere și/sau zone ori străzi, în mediul urban, după caz;

c) prin dezbaterile publice asupra proiectelor de acte administrative;

d) prin participarea la ședințele consiliului local sau județean, după caz;

e) prin alte forme de consultare directă a cetățenilor, stabilite prin regulamentul de organizare și funcționare al consiliului.

**Art. 27. - (1)** În funcție de obiectul referendumului local, modalitatea de organizare și validare a acestuia se realizează cu respectarea prevederilor Legii nr. 3/2000 privind organizarea și desfășurarea referendumului, cu modificările și completările ulterioare sau ale Ordonanței de urgență a Guvernului nr. 57/2019, cu modificările și completările ulterioare, după caz.

(2) Referendumul local se poate organiza în toate satele și localitățile componente ale comunei sau orașului ori numai în unele dintre acestea.

## CAPITOLUL XI

### Cooperare sau asociere

**Art. 28.** Comuna Sâniob se asociază sau cooperează, după caz, cu persoane juridice de drept public sau de drept privat române sau străine, în vederea finanțării și realizării în comun a unor acțiuni, lucrări, servicii sau proiecte de interes public local cu respectarea prevederilor art. 89 din Ordonanța de urgență a Guvernului nr. 57/2019, cu modificările și completările ulterioare.

**Art. 29. - (1)** Comuna Sâniob aderă la asociații naționale și internaționale ale autorităților administrației publice locale, în vederea promovării unor interese comune.

(2) Lista cu denumirea înfrățirilor, cooperărilor sau asocierilor încheiate de Comuna Sâniob se regăsește în anexa nr. 13 la prezentul statut.

**Art. 30. -** Programele, proiectele sau activitățile, după caz, a căror finanțare se asigură din bugetul local, prin care se promovează/consolidează elemente de identitate locală de natură culturală, istorică, obiceiuri și/sau tradiții, se regăsesc în anexa nr. 14 la prezentul statut.

## **CAPITOLUL XII**

### **Dispoziții tranzitorii și finale**

**Art. 31.** - Anexele nr. 1-14 fac parte integrantă din prezentul statut, aprobat prin Hotărârea Consiliului Local Sâniob nr. 53 din 30.06.2021.

**Art. 32.** - Orice modificare care are ca obiect modificarea Statutului comunei Sâniob sau a anexelor acestuia se realizează numai prin hotărâre a autorității deliberative.

**Art. 33.** - Anexa nr. 11 la prezentul statut se actualizează ori de câte ori intervin evenimente de natură juridică.

**Art. 34.** - Prezentul statut și anexele acestuia, cu excepția celei prevăzute la art. 33 se actualizează, în funcție de modificările și completările apărute la nivelul elementelor specifice ale acestora, cel puțin o dată pe an.

#### *ANEXA Nr. 1.a la statut*

Modelul stemei comunei Sâniob - se va completa ulterior.

**NOTĂ:** În această anexă se prevăd descrierea și semnificațiile elementelor însumate ale stemei unității administrativ-teritoriale.

#### *ANEXA Nr. 1.b la statut*

Modelul steagului comunei Sâniob - se va completa ulterior.

**NOTĂ:** În această anexă se prevăd descrierea și semnificațiile însumate ale modelului steagului, precum și modalitățile de utilizare, conform prevederilor legale.

#### *ANEXA Nr. 1.c la statut*

Modelul imnului – nu cazul.

**NOTĂ:** În această anexă se cuprind: titlul, textul și muzica, precum și modalitățile de utilizare, conform prevederilor legale.

#### *ANEXA Nr. 2 la statut*

### **Prezentarea grafică și descriptivă, respectiv suprafețele intravilanului și a extravilanului pe fiecare dintre localități**

Din punct de vedere geografic pe teritoriului României, comuna Sâniob este situat în partea vestică la întretăierea paralelei de 47 o 15 l latitudine nordică cu meridianul de 22 o 8 l longitudinea estică. În județul Bihor, comuna Sâniob este situată în partea central nordică. Localitatea Sâniob este situată la 1 km de drumul național DN19E Oradea - Marghita , la o distanță de 35 km de municipiul Oradea. Transportul de călători între municipiul Oradea și Sâniob este asigurat prin mijloace de transport în comun.

### *Așezarea comunei Sâniob în județul Bihor*



Comuna Sâniob se învecinează în partea de vest cu teritoriul comunei Sălard. Din punct de vedere morfologic această limită traversează câmpia joasă și lunca Barcăului precum și câmpia înaltă subcolinară.

La sud se învecinează cu comuna Sîrbi, iar colțul sud-estic cu teritoriul comunei Spinuș. Această limită este cea mai ușor de urmărit deoarece se găsește cu aproximație pe aliniamentul urmat de drumul național DN 19 E Oradea – Marghita, suprapusă morfologic peste terasa superioară a Barcăului. Limita de est o desparte de comuna Chișlaz pe direcție nord-sud, traversând terasele și lunca Barcăului, precum și câmpia subcolinară. În nord comuna Sâniob se învecinează cu teritoriul comunei Săcuieni și a comunei Diosig. Limita dintre aceste trei comune este mai greu de stabilit datorită reliefului de câmpia înaltă și o vegetație de pădure.

Suprafața totală a comunei este de **5.713 ha**, din care:

- intravilan     **399 ha**
- extravilan   **5.185 ha**
- drumuri       **129 ha**

Suprafața fondului funciar a comunei Sâniob totalizează 5.713 hectare, din care 75,4% reprezintă terenuri agricole și 24,6% terenuri neagricole.

Din cele 4.397 hectare de teren agricol, 80,0% sunt reprezentate de teren arabil, 14,1% sunt pășuni, 4,1% sunt fânețe, 1,7% vii și pepiniere viticole. Din anul 1990 structura suprafeței comunei Sâniob nu s-a modificat semnificativ. Terenul arabil ocupă ponderea cea mai însemnată din totalul terenului agricol al comunei, fiind relativ extinse de asemenea pășunile.

Comuna Sâniob are un caracter agrar mixt, având spații agricole asociate (arabil, pășuni, fânețe, livezi și vii), o structură mozaicată, în concordanță cu varietatea condițiilor de mediu. Acest tip de peisaj rural cuprinde pe lângă suprafețe extinse de teren arabil cu culturi de porumb, grâu, secară, cartof și plante tehnice și areale mai restrânse pășuni, fânețe vii și livezi. Peisajului agrar mixt îi corespunde o mare varietate de tipuri de așezări rurale, după mărimea demografică și fizionomia vetrelor.



Comparativ cu structura suprafețelor agricole din județul Bihor, comuna Sâniob arată o structură mai specifică zonelor de șes, procentul terenului arabil fiind preponderent (80,0% comparativ cu 62%) având însă și un teren mai extins de pășuni și fânețe. Chiar dacă satul are o tradiție specifică vinicolă, nu are într-un procent mult mai semnificativ vii (1,8% comparativ cu media județeană de 1,2%).

Terenul arabil este cultivat în comuna Sâniob în principal cu porumb, grâu, secară, floarea soarelui, legume și cartofi.

### *ANEXA Nr. 3 la statut*

#### **Hidrografia, flora, fauna și tipul solurilor de la nivelul unității administrativ-teritoriale**

1. **Hidrografia** comunei Sâniob este reprezentată, de următoarele cursuri de apă:

a) Râul **Barcău** cu o lungime de 15 km pe teritoriului comunei Sâniob.

Lățimea medie de 30 m, adâncimea medie 4 m, iar adâncimea apei în timp normal 1,5 m, Cursul apei râului Barcău apare foarte variat, meandre, brațe părăsite , succesiuni de locuri mai joase cu stăgnări de ape. Toate acestea îl caracterizeaza ca fiind un râu lent și îmbătrănit.

La sfârșitul secolului XIX apa râului Barcău a fost deviat printr un canal la Moara de cereale. Moara a funcționat cu apa Barcăului până în anul 1950. În anul 1940 a fost pus în funcțiune un generator de curent electric, de unde a primit energie electrică și locuitorii din satul Sâniob. În 1970 a fost executat un dig de apărare împotriva inundațiilor pe ambele maluri.

Peste râul Barcău este un singur pod în zona noastră. Lungimea podului este de 25 m, iar lățimea de 5 m, tonajul fiind 250 tone. Podul este construit din beton armat și prezintă un grad mare de uzură, necesitând o consolidare urgentă.

b) Valea Sănicolau cu o lungime de 3 km pe teritoriul comunei Sâniob.

Valea Sănicolau (Nyulas patak) se formează în câmpia înaltă subcolinară. Primăvara prezintă ape mar și provoacă înmlăștinări, pentru regularizarea cursului și prîntămpinarea inundațiilor a fost canalizată în cursul mijlociu inferior. Lățimea la suprafața 10 m, iar la fund 3 m, adâncimea apei pe timp normal este de 60 cm.

c) Valea Almașelul cu o lungime de 2,4 km pe teritoriul comunei Sâniob

d) Părăul Danța cu o lungime de 2 km pe teritoriul comunei Sâniob.

**II. Flora** comunei Sâniob este reprezentată în principal de următoarele specii de plante:

Vegetația comunei noastre este cea specifică de trecere de la regiunea deluroasă spre cea de câmpie, domeniu forestier, unde predomină cerul (*Quercus* ), carpenul (*Carpinus betulus*), tei (*Tilia tomentosa*), pin negru (*Pinus silvestru*), salcii (*Sallix*), plopi (*Pupullus sp.*), gorun (*Quercus petraea*). În amenajamentele silvice a fost introdus sporadic și pinul. În anii 1950 au fost introduse specii exotice cum ar fi nuc negru, și dintre rășinoase duglasul cu reușite foarte bune.

Arbuștii sunt reprezentați de alun (*Corylus avellana*), lemn câinesc (*Ligustrum vulgare*), salbă moale (*Evanimus cuopeus*).

Flora ierboasă este dominată de speciile predominante ale zonei de silvostepa. Covorul vegetal

este alcătuit din specii graminee din genurile *Dactylis*, *Apera*, *Festuca*, *Poa*, *Arhenatherum*, *Avena*, *Agropyron*, *Bromus*, precum și dicotile din speciile *Chenopodium*, *Plantago*, *Polygonum*, *Chrysanthemum*, *Cardus*, *Cirsium*, *Achilea*, *Sinapis*, *Sonchus*, *Trifolium*, etc.

### III. Fauna comunei Sâniob este reprezentată în principal de următoarele specii:

Dintre vertebrate sunt reprezentate 56 de specii. Aricii, puii, alunițele reprezintă repelente împotriva insectelor. Există 12 specii de lilieci aici, inclusiv lilieci de potcoavă (*Rhinolophus*) trei specii, liliacul cu urechi lungi (*Plecotus auritus*), liliacul pitic (*Pipistrelus pipistrelus*) și alții. Populația de iepuri este variabilă, nu numai vânătorii, ci și braconieri, dar a suferit și efectele ale recente sale chimicizării excesive, Frecvente la rozătoare soareci de câmp, veverițe, și șoareci alune în pădure. Cu toate acestea, există încă un număr bun de hamsteri și veverițe la sol că nu cu mult în urmă hamsterarea încă o ocupație populară larg răspândită în mediul rural. În râul Barcău și în aflienții săi se găsesc vidre și castori numai ocazional. Dintre prădători lupul a dispărut practic, bruscul este rar, vulpea se găsește în număr mare. Odată cu epuizarea pădurilor turmele de mici carnivore, jderi, hermelină, nevăstuici, dihorii și pisici sălbatice sunt în scădere. Mistrețul se extinde și ocupă areal mai mare, căpriorii are o turmă tot mai puternică, în urma înmulțirii căpriorilor a apărut și șacalul auriu, cerbul devine mai des.

#### Păsări.

Cea mai comuna dintre păsări este fazanul, dar în plus găsim și prepelițe și captiv. De asemenea numărul păsărilor de pradă a scăzut brusc. Cel mai comun prădător de zi este șorecarul mic (*Buteo buteo*), care cuibărește și în zonă. Iarna venind din nord șorecarul încălțat (*Buteo lagopus*) poate fi observat și pe copacii de pe șosea și pe stâlpi de curent electric. Un cuib obișnuit în turnurile bisericii este șerna roșie (***Falco tinnunculus***), iar vânturel de seară (*Falco vespertinus*) este o apariție rară. Pe măsură ce pădurile scad, la fel și stocul de scoarță (***Acciptier gentilis***). Dintre bufnițe, destul de multe exemplare de ciuf-de-pădure (*Asio otus*) tind să se adune iarna în parcuri, pe copacii grădinilor bisericii și, deși în număr mai mic, bufnița (***Tyto alba***) cuibărește și în turnurile bisericii, iar sunetul caracteristic al bufnițelor (***Athene noctua***) poate fi auzit și în nopțile de vară.

Sfrâncioc cu frunte neagră (*Lanius minor*), uliu-păsărar (*Accipiter nisus*), lăcarul mare (*Acrocephalus arundinaceus*), lăcarul de rogoz (*Acrocephalus schoenobaenus*), fluierar de munte (*Actitis hypoleucos*), ciocârlie-de-câmp (*Alauda arvensis*), rață mare (*Anas platyrhynchos*), rață pestriță (*Anas strepera*), fâsă-de-câmp (*Anthus campestris*), stârc cenușiu (*Ardea cinerea*), barză albă (*Ciconia ciconia*), barză neagră (*Ciconia nigra*) erete de stuf (*Circus aeruginosus*), erete vânat (*Circus cyaneus*), dumbrăveancă (*Coracias garrulus*), lăstun de casă (*Delichon urbica*), ciocănitoarea de grădină (*Dendrocopos syriacus*), presură de stuf (*Emberiza schoeniclus*), lișiță (*Fulica atra*), găinușa de baltă (*Gallinula chloropus*), becațină comună (*Gallinago gallinago*), rândunica de hambar (*Hirundo rustica*), stârc pitic (*Ixobrychus minutus*), sfrâncioc-roșiatic (*Lanius collurio*), pescăruș râzător (*Larus ridibundus*), grelușelul de stuf (*Locustella luscinioides*), grelușelul de zăvoi (*Locustella fluviatilis*), codobatură albă (*Motacilla alba*), codobatură galbenă (*Motacilla flava*), pitulice-fluierătoare (*Phylloscopus trochilus*), pitulice de munte (*Phylloscopus collybita*), corcodel mare (*Podiceps cristatus*), cristei de baltă (*Rallus aquaticus*), mărăcinar (*Saxicola rubetra*), silvie mică (*Sylvia curruca*), stârc de noapte (*Nycticorax nycticorax*), nagăț (*Vanellus vanellus*), corcodel mic (*Tachybaptus ruficollis*) sau mierlă (*Turdus merula*).

Fauna de reptile este săracă. Broască țestoasă de mlăștină, care este foarte rară în Europa (*Emys orbicularis*) este încă destul de comună pe toată lungimea râului și în zonele umede rămase. Șopârlele sunt reprezentate de șopârla agilă mai comuna (*Lacerta agilis*) și de cea mai

rară, arătătoare șopârla verde (*L. Viridis*) în timp ce șarpele comună (*Crononella austriacă*) și (*Natrix natrix*).

Dintre amfibienii cu coadă Tritonul (*Triturus cristatus*) și Tritonul Pătat (*Lissotriton vulgaris*) este încă frecventă în zonă. Dintre broaște, broasca cu frunze (*Hyla arborea*) este larg răspândită, în timp ce printre broaște . broasca verde (*Epiladea viridis*) este mai frecventă, dar se pare că nici broasca brună (*Bufo bufo*) nu este neobișnuită. Broască cu burtă galbenă este frecventă (*Bombina variegata*) dar în secțiunea deluloasă apare broască cu burtă roșie (*B. Bombina*) și chiar un hibrid al celor două specii. Broască păianjen maro (*Pelobates fuscus*) se găsește mai mult în zonele cu soluri mai libere, dar din cauză modului său de viața ascuns, rareori îi vine sub ochi. Chiar și zone mlăștinoase, umede trăiește broască de lac (*Pelophylax ridibunda*) și broasca de capră (*P. Esculenta*) iar în păduri broasca de pădure (*Rana dalmatiana*). Este foarte rar și uneori apare în vedere una dintre cele mai frumoase specii de broaște ale noastre, broasca de mlăștină într-o rochie de mireasă albastră-cer la momentul reproducerii. Concertul de ploaie-broască al broștei cu frunze (*Hyla arborea*) răsună printre frunziș.

Potrivit unui studiu publicat în 1997, s-au numărat 24 de specii de pești, dintre care 20 au fost indigeni și 4 au fost introduși. Aceștia sunt raybora (*Pseudorasbora parva*) crapul de argint (*Carassius auratus*), somnul pitic (*Ameiurus nebulosus*), și peștișoare (*Lepomis gibbosus*). Somnul pândă dispăruse deja din zonă (*Silurus glanis*), dar elemente reofile precum clean (*Leisciscus cephalus*) și vrabia pătată palidă (*Gobio albipinatus*). Anumite specii au dispărut ca plătica (*Abramis brama*), crap lat (*Carassius carassius*), compo (*Tinca tinca*) și șerpuș (*Gymnocephalus cernuus*), în timp ce în secțiunea de câmpie apare balinul (*Aspius aspius*) și viziuni largi (*Gymnocephalus baloni*) aceste sunt specii noi pentru zonă. Afluența de specii noi este în curs de desfășurare. În anii 1990 a apărut somnul pitic negru (*Ameiurus melas*). Apoi în anii 2000 apare primul exemplar al gobiului pestriț (*Proterorhinus marmoratus*). În timp ce populația fostei specii, care este de origine nord/americană și intruduse în Ungaria, a început să se extindă spre est, acesta din urmă este originară în România, este o specie ponto-caspica care din Marea Neagră ca urmare a încălzirii globale prin Dunărea și afluenții săi Tisa, Crișul a venit la noi în Barcău. Mai trebuie să amintim de stingrayul de pajiște (*Misgurnus fossilis*) care aproape a dispărut.

Felul solului prezintă o importanță însemnată în ceea ce privește ocupația locuitorilor și producția agricolă a comunei.

În comuna Sâniob sunt următoarele soluri:

- Soluri brune de pădure pe cale de podzolire.
- Soluri negre de fânețe.
- Soluri aluvionare.

Solurile brune de pădure sunt mai puțin fertile însă prin administrarea de amendamente și îngrășăminte pot da recolte de bună calitate.

Solurile negre de fânețe se întind pe terasa Barcăului, sunt fertile, prielnice pentru cultivarea de legume și zarzavaturi.

Solul este prielnic pentru cultivarea cerealelor, pe marginea Barcăului se găsesc fânețe naturale și pașuni.

Dealurile din împrejurimile comunei sunt prielnice cultivării viței de vie și a pomilor fructiferi.

### **Clima**

Caracterizarea meteorologică a zonei a fost realizată pe baza datelor măsurate la stația agrometeorologică din Sacuieni în ultimii 10 ani. Întrucât microregiunea este situată în mijlocul bazinului carpatic, climatul său este moderat continental, cu caracter central-european.

Valorile presiunii aerului variază de la 990 la 1010 milibari, cu o valoare minimă de 960,2 și maxim 1035,9. Numărul mediu anual de ore însorite este de aproximativ 2000, maximul este în iulie (270-280 ore / lună), minimul este în decembrie (45 ore / lună)

Temperatura medie anuală a zonei este de aproximativ 10 °C, dar această valoare a fost de numai 9,0 °C în 1980, în timp ce în 1960 a ajuns la 11,6 °C.

Temperatura maximă a fost măsurată la 11 august 1961 (40,3 °C), în timp ce minima a fost măsurată la 14 ianuarie 1982 (-26,4 °C).

Temperatura medie anuală a solului este de 11 C, dar în 1985 s-au înregistrat doar 9,7 C, iar în 1994 s-a înregistrat 13,7 C. Maximul măsurat a fost de 67,2 C la 2 iulie 1967, minimul a fost măsurat la 17 ianuarie 1964 (30,2 C).

Distribuția precipitațiilor pare a fi destul de capricioasă. În ultimii ani, valorile între 124,3 mm (1991) și 268,3 mm (1998) au fost măsurate în prima treime a anului, variind de la 101,6 mm (1990) la 292,6 mm în al doilea trimestru, în timp ce în al treilea trimestru era între 108,5 mm (1992) și 263,5 mm.

Precipitațiile anuale totale au variat între 406,9 mm (1994) și 798,1 mm (1996). Cel mai umed an de când stația meteorologică funcționează a fost în 1957 de 946,1 mm. Cele mai mari precipitații zilnice au fost măsurate la 2 septembrie 1976 (76,6 mm).

Numărul de zile senine și înnorate este aproximativ egal pe parcursul anului. Numărul de zile geroase variază de la 62 la 107 pe an.

#### *ANEXA Nr. 4 la statut*

### **Datele privind înființarea comunei Sâniob, prima atestare documentară, precum și evoluția istorică**

Colectivitățile umane din cadrul comunei Saniob, au apărut din cele mai vechi timpuri, iar materialele documentare dovedesc că pe aceste pământuri a existat o continuitate neîntreruptă a populației stravechi din epoca pietrei.

În secolele II și III e. n. Dacia a fost ocupată de romani, dar județul Bihor a fost locuit de dacii liberi. Această populație continuă să trăiască și în secolele IV și VI sub influența puternică a daco-romanilor astfel că în perioada ultimelor secole ale mileniului I e. n. se termina procesul de formare a poporului și limbii române. Tot acum își fac apariția relațiile feudale și organizarea politică de tip feudal.

Istoria comunei Saniob este legată de istoria voievodatului condus de Menumorut, fiind cucerit de către feudații unguri.

Din documentele studiate rezultă că satele comunei sunt menționate încă din secolul al XII-lea, dar ca și așezări ele existau cu cel puțin 1000 de ani în urmă, înainte de cucerirea maghiară. Astfel în anul 1169 localitatea Sâniob este pomenită în legătură cu moartea regelui Geyze și fiul său Pauli. În anul 1213 satul este amintit cu ocazia rezolvării unui litigiu dintre Butha din Sâniob și Cochi satul Degust.

Importanța acestei localități se datorează faptului că exista aici o cetate și o mănăstire proprietar fiind Abatia Sf. Benedek. Cetatea apăra județul în nord-vest, iar mănăstirea în 1239 a primit dreptul de adevărire a anumitor acte.

Toate localitățile din comuna Saniob în secolul al XIV lea sunt amintite în registrele de dijme papale, precum și cu alte ocazii.

Astfel în 1332 localitatea Saniob, amintită în socoteala Arhidiaconatului Bihor ca, Ioan preotul din Saniob a plătit 11(unsprezece) grosi drept dijma pe anul întâi.


Satele Ciuhoi, Sfarnaș și Cenaloș sunt consemnate în documentele din anul 1342 într-un proces dintre Toma voievodul Transilvaniei și fii fostului palatin Doja. Locuitorii din satele Sfarnaș și Ciuhoi stau ca martori pentru cei din urmă spre a lamurii scopul cercetării și de fapt a neînțelegerilor cu privire la moșia Ochalamus și Chalamus( sub care nume apare satul Cenaloș.

În 1520 ca stăpân al Cenaloșului ajunge familia Chyre, în această perioadă satul fiind punct de vamă, iar mai târziu ajunge în proprietatea Abatiei din Sâniob.

În anul 1660 când turcii au ocupat Oradea și-au întins stăpânirea și asupra localităților de la nord de acest oraș, ajungând sub dominația otomană și satele din comuna Saniob împreună cu cetatea din Sâniob. Austriecii reocupa teritoriul, primul contact cu armata Otomană o au pe teritoriul acestei localități.

La 1686 generalul Caroffa reocupa cetatea și teritoriul din jur.

Localitatea Sâniob, în secolul al XIV-lea a fost oraș și avea drept de târg. Aici, s-a păstrat timp de aproape 400 de ani –între anii 1061 și 1433- relicva Sfântului Ștefan, mâna dreaptă a primului rege al Ungariei.



***Simbolul mainii drepte a Sf. Ștefan***

Cetatea localității a fost ocupată de turci în anul 1660 și eliberată în 1686 dăruind armata austriacă sub conducerea Caraffa în 1711. Din anul 1731 localitatea Sâniob este loc de pelerinaj.

În decursul secolelor denumirea localităților a suferit mai multe schimbări:

Sâniob – Sîniob – Szentjobb: 1169 – abbas de S'ancte Jog, 1213 – Beuchyon, 1219 – Curioliscomes de Beruche, abbas de Berucio (adică Bereteu sau Barcău), 1333 – abbas de Sancto Jog, 1449 – Zenthvgh și Zenth Jog, 1469 – Zenthjogh, 1475 – Zenthjog, 1587 – Zent hiob, 1599 – Zent Joob, 1599 – de Sancto Giob, și Zentiob, 1626 – Szentjobb, 1692 – St. Job, arx pagus, St Jobiensia; 1828 și 1851 – Szent Jobb.

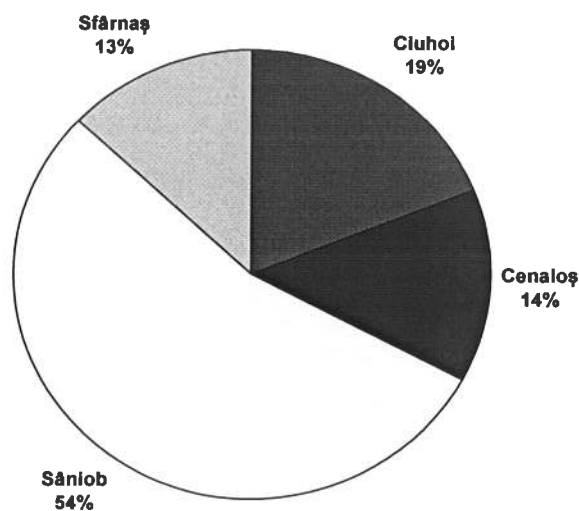
Din anul 1968 până în anul 2012, comuna a avut denumirea Ciuhoi și avea sediul în localitatea Ciuhoi. Odată cu Legea nr.214/2012, denumirea și sediul de comună au revenit la Sâniob.

*ANEXA Nr. 5 la statut*

### **Componența și structura populației comunei Sâniob, defalcate pe localități componente**

Comuna Sâniob este compusă din patru sate. Înainte de 2012 centrul de comună era satul Ciuhoi, în datele statistice se referă corespunzător. Alături de centrul de comună Sâniob, întâlnim satele Ciuhoi, Cenaloș și Sfârnaș. Numărul total al populației comunei în 2011 a fost 2.285 persoane. Majoritatea locuitorilor, trăiesc în satul Sâniob, cealaltă jumătate se împarte între celelalte trei sate.

*Structura populației comunei Sâniob*



Sursa: INS, 2011

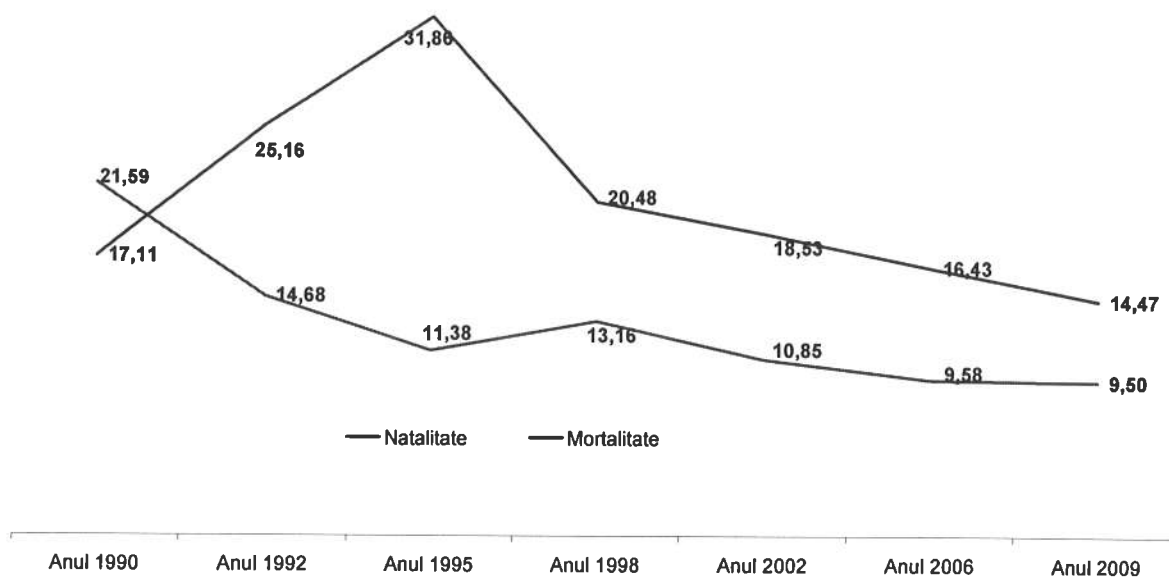
Privind într-o perspectivă istorică pe parcursul ultimului deceniu vom sesiza schimbări în evoluția populației comunei chiar dacă diviziunea între satele componente rămâne pe parcursul acestei perioade aproximativ egale. La sfârșitul secolului al XIX-lea numărul populației comunei se ridică la 2.711 locuitori, cel mai ridicat număr al populației avându-l satul Sâniob iar cel mai mic sat fiind Sfârnaș. Încă de la sfârșitul secolului XIX. începe o tendință de creștere a numărului populației comunei, atrasă într-o măsură mai mare de localitatea Sâniob, stabilizându-se până la mijlocul secolului XX. În anul 1966 se înregistrează deja a scădere semnificativă a populației, până la sfârșitul secolului XX, când tendința de scădere se temperează.

Imediat după schimbarea regimului din 1989 numărul populației comunei este de 2.455 persoane iar în 2011 ajunge la 2.333, scăzând cu 253 de persoane, adică cu 10,31 procente.

Scăderea numărului populației după 1990 se datorează în primul rând sporului natural negativ, sporul migratoric fiind în prezent pozitiv. Efectivul populației a scăzut de asemenea atât la nivel județean cât și național cu 1,1%, respectiv 1,5%, în perioada 1992-2010, scăderea populației comunei Sâniob este însă mai semnificativă.

În anul 2009, s-au înregistrat în comuna Sâniob, 21 născuți vii și 32 decese, rezultând un spor natural negativ de 11 persoane. Rata natalității este de 9,5‰, ceea ce înseamnă că la 1.000 de persoane revin 9,5 născuți vii, în anul 2009. Privind acest indicator, comuna se situează sub valorile județene și regionale, atât la nivel total cât și la nivelul mediului rural. În același an, rata natalității la nivel județean era de 10,1‰, din care mediul rural 9,5‰. Rata mortalității, în 2009, a fost 14,17‰, superioară ratei mortalității de 12,0‰, înregistrată în județul Bihor. Pe toată perioada 1990-2009 sporul natural al comunei Sâniob a fost unul negativ, rata de mortalitate depășind rata natalității, așadar, așadar comuna având un spor natural negativ.

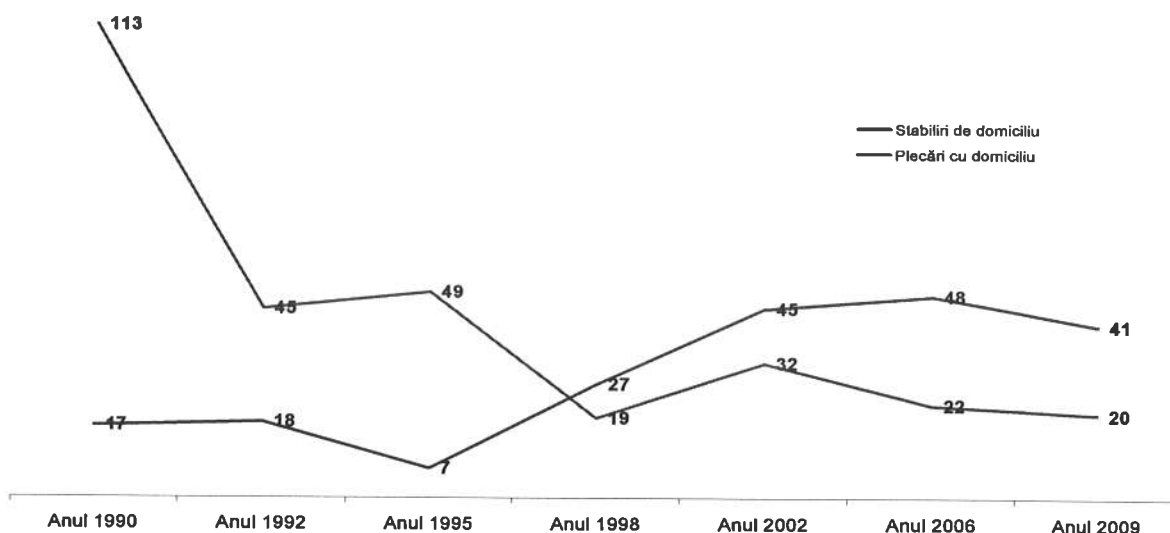
*Evoluția sporului natural în comuna Sâniob 1990-2009 (%)*



Sursa: INS, 2011

În anul 2009, s-au înregistrat 20 persoane care au plecat cu domiciliul (inclusiv în străinătate) din comună și 41 de persoane care și-au stabilit domiciliul în comuna Sâniob. Raportat la 1.000 de locuitori, rata stabilirilor de domiciliu în comuna Sâniob, în anul 2009, este de 18,7‰, superioară ratei plecărilor cu domiciliu, de 9,1‰, înregistrându-se un spor migrator pozitiv. La începutul anilor 90 sporul migrator a fost unul negativ, tendința inversându-se în anul 1998, când numărul sosirilor la domiciliu depășește prima dată cea a plecărilor. Sporul migrator pozitiv nu reușește însă să compenseze sporul natural negativ.

*Evoluția mișcării migratorii la nivelul comunei Sâniob 1990-2009 (pers)*



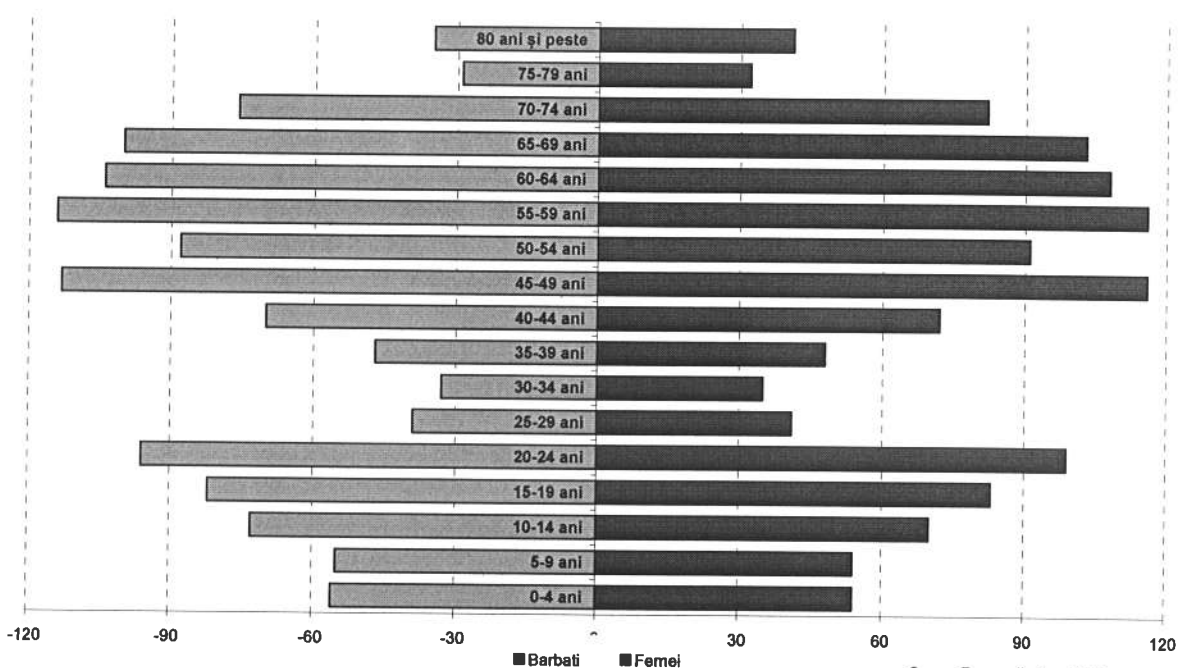
Sursa: INS, 2011

Structura pe sexe a populației comunei relevă preponderența populației feminine, din totalul populației comunei Sâniob de 3210 persoane, procentul bărbaților este de 48,91% iar a femeilor de 51,01%. Raportul de feminitate este de 104,4%, ceea ce înseamnă la 104 persoane de sex feminin revin 100 de persoane de sex masculin. Așadar, denotă o structură pe sexe a populației destul de echilibrată la nivel de comună.

Pe grupe mari de vârstă, 17,3 % persoane reprezintă categoria copiilor, cu vârsta până în 14 ani, 61,36% persoane sunt adulți de vârstă activă, cuprinsă între 15 și 64 de ani, iar 21,34% sunt persoane vârstnice, având 65 de ani sau peste. Această structură reliefează o populație mai îmbătrânită din punct de vedere demografic decât cea a județului Bihor, unde procentele sunt 15,9% 0-14 ani, 69,7% 15-64 ani respectiv 14,4% 65 de ani și peste. Prezența fenomenului de îmbătrânire demografică de la nivelul populației comunei se poate observa în primul rând cu ajutorul piramidei vârstelor, chiar dacă schimbarea este în defavoarea populației de vârstă activă.

Evoluția structurii populației este totuși una mai degrabă benefică. Arborele vârstelor comunei Sâniob pentru anul 1992 este unul dezechilibrat, lipsind aproape în totalitate generația 25-40. Deși a scăzut procentul populației active, a crescut atât numărul cât și procentul populației tinere.

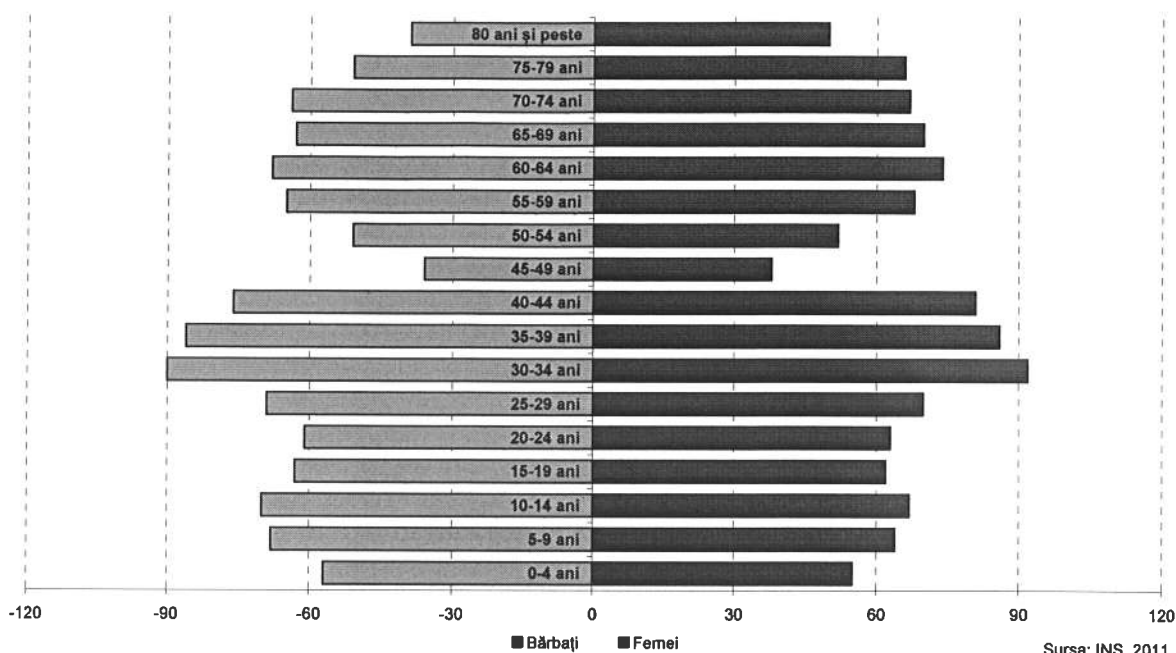
*Populația comunei Sâniob după vârstă și sexe, 1992*



Sursa: Recensământ 1992



### Populația comunei Sâniob după vârstă și sexe, 2011



Analizând structura demografică actuală a comunei, în prezent marea generație „lipsă”, este cea de 45-55 de ani.

Populația comunei Sâniob poate fi caracterizată cu ajutorul indicatorilor demografici. Gradul de îmbătrânire al populației este de 1233,6‰, însemnând că la 1.000 de persoane tinere cu vârsta de până la 14 ani revin aproximativ 1234 persoane vârstnice cu vârsta de 65 ani sau peste. Comparativ cu gradul de îmbătrânire a populației la nivel de județ, de 1109,6‰, comuna înregistrează un nivel semnificativ mai ridicat al acestui indicator. Față de anii 1992 și 2002, în 2011 se înregistrează un grad de îmbătrânire mai ceva mai scăzut, datorită pe de altă parte creșterii populației tinere (0-14 ani), și scăderea în procente a celei vârstnice (65 de ani și peste).

Rata de dependență demografică caracterizează potențialul de activitate al populației și are o valoare de 629,9‰, în comuna Sâniob în anul 2011. Acest indicator măsoară presiunea exercitată de populația inactivă (tânără și vârstnică) asupra populației active (populația adultă) din comună; la 1.000 de persoane cu vârsta cuprinsă între 15-64 de ani revin 630 persoane tinere (0-14 ani) și persoane vârstnice (65 ani și peste). Așadar, statistic vorbind fiecărei 3 persoane de vârstă activă (15 – 64 ani) corespunde 2 persoană de vârstă inactivă. Rata de dependență demografică la nivel județean este de 434,8‰, în anul 2011, iar la nivel național înregistra o valoare de 429,2‰. Rata de dependență a comunei Sâniob se situează între cele peste ambele valori.

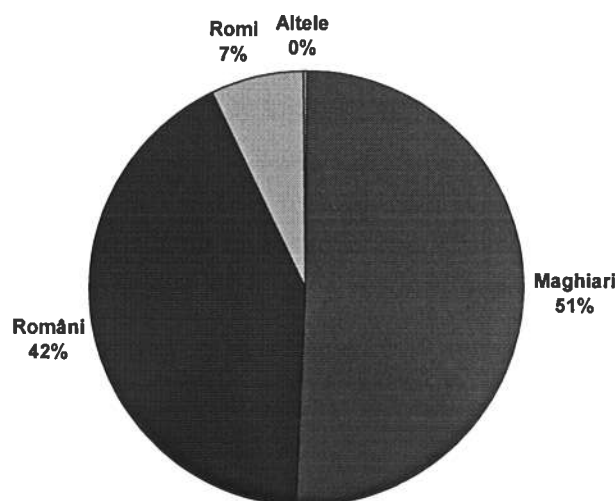
În anul 2011, comparativ cu anul 2002, se observă o ușoară scădere a ratei de dependență demografică la nivel de comună, provenind din scăderea numărului vârstnicilor în această perioadă.

Raportul de dependență a tinerilor reprezintă raportul dintre persoanele de vârstă 0 -14 ani și persoanele adulte de vârstă cuprinsă între 15 și 64 ani. În comuna Sâniob acest indicator la data de 2011 are o valoare de 282,0‰. Acest lucru înseamnă, că la 1.000 de persoane de vârstă activă revin 282 persoane tinere cu vârsta între 0-14 ani. Valoarea acestui indicator în cazul comunei Sâniob este mai ridicată decât la nivel județean sau național arătând un procent ceva mai ridicat al tinerilor sub 14 ani.

Din punct de vedere procentual, populația adultă (15 - 64 ani) a crescut ușor, de la 60,94% din populația totală a comunei în anul 1992 până la 61,35% în anul 2011. În schimb, din punct de vedere numeric, populația adultă (15 - 64 ani) număra 1.595 persoane în anul 1992 și 1.351 persoane în anul 2011, ceea ce înseamnă o scădere efectivă cu 244 persoane.

Structura etnică și confesională a comunei este una complexă. La Recensământul din 2002 din totalul populației, 1.163 persoane (50,6%) s-au declarat maghiari, 971 (42,3%) români, 154 (6,7%) romi, și 9 altele.

*Structura populației comuna Sâniob pe etnii 2002*



Sursa: INS, 2011

Acest caracter multiethnic a fost caracteristic comunei și în secolul trecut, chiar dacă procentul diferitelor grupuri etnice este în schimbare. În 1930 etnia majoritară a comunei au fost românii, din 1941 populația majoritară devenind maghiarii, alături de ei au trăit în această perioadă romi, evrei, germani, slovaci în procente diferite. În prezent procentul populației de naționalitate română este într-o scădere lentă de la 42,9% în 1930 la 42% în 2002, deoarece numărul minorităților în afară de maghiari și romi scade într-un ritm mai semnificativ. În 1930 numărul populației maghiare era de 1.148 persoane, reprezentând 33,7% din totalul comunei, crescând în 1966 la 1.881 persoane (51,1%), după care începe o scădere lentă, în ajungând la un număr de 1.161 persoane.

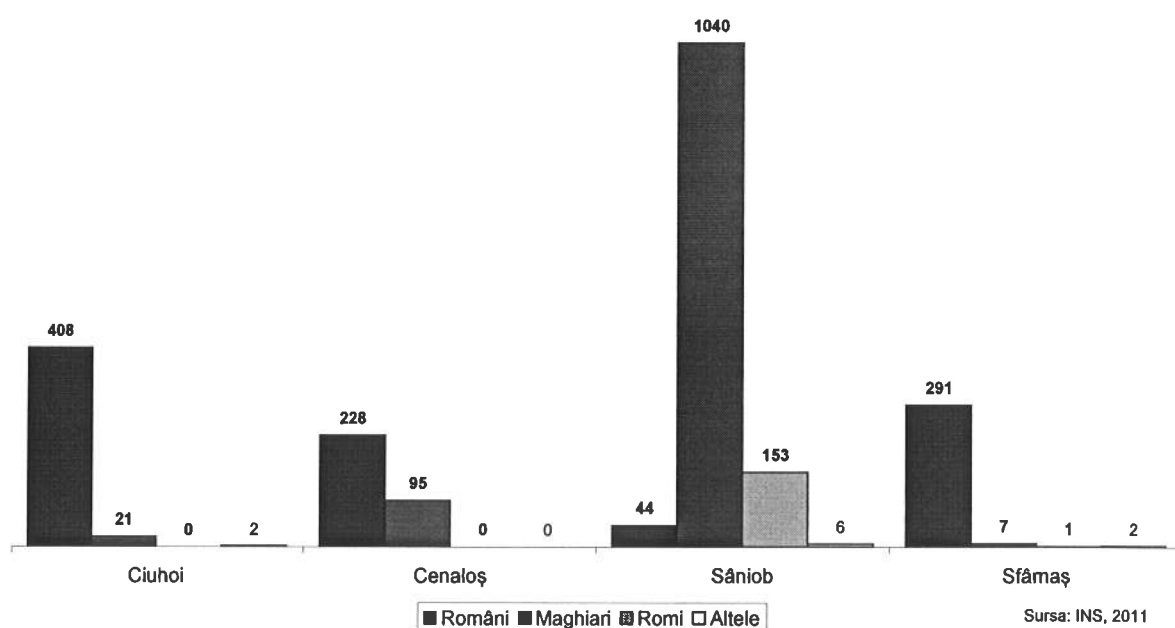
*Tabel nr. 1: Populația comunei Sâniob pe etnii în perioada 1930-2002*

Nr.	An	Total	Român	Maghiar	German	Evreu	Rom	Slovac	Altele
1.	1930	3402	1460	1148	2	62	45	682	3
2.	1941	3578	1391	2129	1	23	13	19	2
3.	1966	3679	1752	1881	—	2	29	14	1
4.	1977	3439	1599	1824	1	1	—	7	7
5.	1992	2359	977	1246	7	—	122	7	—

6.	2002	2298	971	1163	3	—	154	7	—
1.	1930	100%	42,9	33,7	0,1	1,8	1,3	20,0	0,1
2.	1941	100%	38,9	59,5	0,0	0,6	0,4	0,5	0,1
3.	1966	100%	47,6	51,1	—	0,1	0,8	0,4	0,0
4.	1977	100%	46,5	53,0	0,0	0,0	—	0,2	0,2
5.	1992	100%	41,4	52,8	0,3	—	5,2	0,3	—
6.	2002	100%	42,3	50,6	0,1	—	6,7	0,3	—

Analizând structura etnică a comunei vom observa că aceasta are tendințe de disimulare în ceea ce privește diferitele grupuri etnice. Astfel populația de etnie maghiară se concentrează în satul Sâniob, celelalte sate fiind locuite în primul rând de etnia română. După cum se vede pe graficul următor, populația de etnie romă este de asemenea concentrată în satul Sâniob.

*Structura etnică a satelor comunei Sâniob (2011)*



*Tabel nr. 2: Populația satului Sâniob pe etnii în perioada 1930-2002*

Nr.	An	Total	Român	Maghiar	German	Evreu	Rom	Slovac	Altele
1.	1930	1823	66	1066	1	37	43	608	2
2.	1941	1851	7	1839	—	—	—	4	1
3.	1966	1795	34	1727	—	2	29	2	1
4.	1977	1717	42	1673	1	—	—	—	1
5.	1992	1299	23	1155	7	—	110	4	—
6.	2002	1243	44	1040	3	—	153	3	—

1.	1930	100%	3,6	58,5	0,1	2,0	2,4	33,4	0,1
2.	1941	100%	0,4	99,4	—	—	—	0,2	0,1
3.	1966	100%	1,9	96,2	—	0,1	1,6	0,1	0,1
4.	1977	100%	2,4	97,4	0,1	—	—	—	0,1
5.	1992	100%	1,8	88,9	0,5	—	8,5	0,3	—
6.	2002	100%	3,5	83,7	0,2	—	12,3	0,2	—

*Tabel nr. 3: Populația satului Ciuhoi pe etnii în perioada 1930-2002*

Nr.	An	Total	Român	Maghiar	German	Evreu	Rom	Slovac	Altele
1.	1930	653	634	14	—	3	—	2	—
2.	1941	742	638	84	1	6	13	—	—
3.	1966	750	728	22	—	—	—	—	—
4.	1977	672	657	11	—	—	—	—	4
5.	1992	457	425	20	—	—	12	—	—
6.	2002	431	408	21	—	—	—	2	—
1.	1930	100%	97,1	2,1	—	0,5	—	0,3	—
2.	1941	100%	86,0	11,3	0,1	0,8	1,8	—	—
3.	1966	100%	97,1	2,9	—	—	—	—	—
4.	1977	100%	97,8	1,6	—	—	—	—	0,6
5.	1992	100%	93,0	4,4	—	—	2,6	—	—
6.	2002	100%	94,7	4,9	—	—	—	0,5	—

*Tabel nr. 4: Populația satului Cenaloș pe etnii în perioada 1930-2002*

Nr.	An	Total	Român	Maghiar	German	Evreu	Rom	Slovac	Altele
1.	1930	525	391	51	1	11	—	71	—
2.	1941	531	324	191	—	5	—	11	—
3.	1966	568	431	125	—	—	—	12	—
4.	1977	523	380	134	—	1	—	7	1
5.	1992	304	235	66	—	—	—	3	—
6.	2002	323	228	95	—	—	—	—	—
1.	1930	100%	74,5	9,7	0,2	2,1	—	13,5	—
2.	1941	100%	61,0	36,0	—	0,9	—	2,1	—

3.	1966	100%	75,9	22,0	—	—	—	2,1	—
4.	1977	100%	72,7	25,6	—	0,2	—	1,3	0,2
5.	1992	100%	77,3	21,7	—	—	—	1,0	—
6.	2002	100%	70,6	29,4	—	—	—	—	—

*Tabel nr. 5: Populația satului Sfârnaș pe etnii în perioada 1930-2002*

Nr.	An	Total	Român	Maghiar	German	Evreu	Rom	Slovac	Altele
1.	1930	401	369	17	—	11	2	1	1
2.	1941	454	422	15	—	12	—	4	1
3.	1966	566	559	7	—	—	—	—	—
4.	1977	527	520	6	—	—	—	—	1
5.	1992	299	294	5	—	—	—	—	—
6.	2002	301	291	7	—	—	1	2	—
1.	1930	100%	92,0	4,2	—	COM PL	0,5	0,2	0,2
2.	1941	100%	93,0	3,3	—	2,6	—	0,9	0,2
3.	1966	100%	98,8	1,2	—	—	—	—	—
4.	1977	100%	98,7	1,1	—	—	—	—	0,2
5.	1992	100%	98,3	1,7	—	—	—	—	—
6.	2002	100%	96,7	2,3	—	—	0,3	0,7	—

*ANEXA Nr. 6.a la statut*

**Componența nominală, perioada/perioadele de exercitare a mandatelor aleșilor locali de la nivelul comunei Sâniob, precum și apartenența politică a acestora, începând cu anul 1992**

**PRIMAR**

a) mandatul 1992-1996

Nr. crt.	Nume și prenume	Data nașterii	Apartenența politică	Perioadă
0	1	2	3	4
1.	LASZLO SANDOR	1958	UDMR	1992-1996
2.				

3.				
...				

**b) mandatul 1996-2000**

Nr. crt.	Nume și prenume	Data nașterii	Apartenența politică	Perioadă
0	1	2	3	4
1.	MARASZ ALEXANDRU	28.06.1931	UDMR	1996-2000
2.				
3.				
...				

**c) mandatul 2000-2004**

Nr. crt.	Nume și prenume	Data nașterii	Apartenența politică	Perioadă
0	1	2	3	4
1.	ZATYKO STEFAN-ADALBERT	1967.11.12	UDMR	2000-2004
2.				
3.				
...				

**d) mandatul 2004-2008**

Nr. crt.	Nume și prenume	Data nașterii	Apartenența politică	Perioadă
0	1	2	3	4
1.	ZATYKO STEFAN-ADALBERT	1967	UDMR	2004-2008
2.				
3.				
...				

**e) mandatul 2008-2012**

Nr. crt.	Nume și prenume	Data nașterii	Apartenența politică	Perioadă
0	1	2	3	4
1.	ZATYKO STEFAN-ADALBERT	1967	UDMR	2008-2012
2.				
3.				
...				

f) mandatul 2012-2016

Nr. crt.	Nume și prenume	Data nașterii	Apartenența politică	Perioadă
0	1	2	3	4
1.	MOLNAR JOZSEF	1970	UDMR	2012-2016
2.				
3.				
...				

g) mandatul 2016-2020

Nr. crt.	Nume și prenume	Data nașterii	Apartenența politică	Perioadă
0	1	2	3	4
1.	MOLNAR JOZSEF	1970	INDEPENDENT	2016-2020
2.				
3.				
...				

h) mandatul 2020-2024

Nr. crt.	Nume și prenume	Data nașterii	Apartenența politică	Perioadă
0	1	2	3	4
1.	ZATYKO JACINT	1986	UDMR	2020-2024
2.				
3.				
...				

*ANEXA Nr. 6.b la statut*

**Componența nominală, perioada/periodele de exercitare ale mandatelor aleșilor locali de la nivelul comunei Sâniob, precum și apartenența politică a acestora, începând cu anul 1992**

**I. CONSILIERI LOCALI**

**a) mandatul 1992 – 1996**

Nr. crt.	Nume și prenume	Data nașterii	Apartenența politică	Perioadă
0	1	2	3	4
1.	KISS STEFAN ALEXANDRU	1965	UDMR	1992 - 1996
2.	BRAUN LASZLO		UDMR	1992 - 1996

3.	CSILIK ERZSEBET		UDMR	1992 - 1996
4.	ZATYKO JOZSEF	1958.03.21	UDMR	1992 - 1996
5.	MAGYAR JANOS	1959.07.05	UDMR	1992 - 1996
6.	BOROS JOZSEF		UDMR	1992 - 1996
7.	ALBU MIRCEA	23.05.1955	PNȚCD	1992 - 1996
8.	DEMIAN OVIDIU		PNȚCD	1992 - 1996
9.	MAGHIAR TRAIAN	07.06.1930	PNȚCD	1992 - 1996
10.	POP ALEXANDRU			1992 - 1996
11.	POSERBA VIORICA			1992 - 1996

**b) mandatul 1996 – 2000**

Nr. crt.	Nume și prenume	Data nașterii	Apartenența politică	Perioadă
0	1	2	3	4
1.	KISS FRANCISC		UDMR	1996 - 2000
2.	MOLNAR JOZSEF	1970	UDMR	1996 - 2000
3.	CSILIK ERZSEBET	1954	UDMR	1996 - 2000
4.	LAKATOS BALINT	1968	UDMR	1996 - 2000
5.	KOHELKA BELA	1970	UDMR	1996 - 2000
6.	CZAHOLI SANDOR	1937	UDMR	1996 - 2000
7.	VASADI IOAN FLORIAN	1960	PNL	1996 - 2000
8.	MAGHIAR TRAIAN	1930	PNȚCD	1996 - 2000
9.	LASZLO SANDOR	1958	PNL	1996 - 2000
10.	DEMIAN OVIDIU		PSD	1996 - 2000
11.	KURTA SANDOR	1944	PSD	1996 - 2000

**c) mandatul 2000 – 2004**

Nr. crt.	Nume și prenume	Data nașterii	Apartenența politică	Perioadă
0	1	2	3	4
1.	KISS STEFAN ALEXANDRU	1965	UDMR	2000 - 2004
2.	ERDEI JOZSEF	1961	UDMR	2000 - 2004
3.	FABIAN JOZSEF	1948	UDMR	2000 - 2004



4.	LAKATOS BALINT	1968	UDMR	2000 - 2004
5.	MOLNAR JOZSEF	1970	UDMR	2000 - 2004
6.	TIRCRA MARCEL-DINU	1969	PSD	2000 - 2004
7.	COSTA LEONTIN	1953	PSD	2000 - 2004
8.	UNGUR ANDREI-IOAN	1968	PSD	2000 - 2004
9.	LASZLO SANDOR	1958	PNL	2000 - 2004
10.	VASADI IOAN FLORIAN	1960	PNL	2000 - 2004
11.	ERDEI DANUT EUGEN	1969	PDL	2000 - 2004

d) mandatul 2004 – 2008

Nr. crt.	Nume și prenume	Data nașterii	Apartenența politică	Perioadă
0	1	2	3	4
1.	KISS STEFAN ALEXANDRU	1965	UDMR	2004 - 2008
2.	LASZLO SANDOR	1958	UDMR	2004 - 2008
3.	MOLNAR JOZSEF	1970	UDMR	2004 - 2008
4.	ERDEI JOZSEF	1961	UDMR	2004 - 2008
5.	BOGDAN STEFAN	1958	UDMR	2004 - 2008
6.	KELEMEN STEFAN	1973	UDMR	2004 - 2008
7.	ZATYKO TEREZIA MARIA	1963	UDMR	2004 - 2008
8.	UNGUR ANDREI IOAN	1968	PSD	2004 - 2008
9.	COSTA MIRCEA ANDREI	1966	PSD	2004 - 2008
10.	VASADI IOAN FLORIAN – BUZAS IOAN NICOLAE	1960 1968	PNL	2004 - 2008
11.	CZAHOLI TIBOR – FABIAN JÓZSEF	1964	PNL	2004 - 2008

e) mandatul 2008 – 2012

Nr. crt.	Nume și prenume	Data nașterii	Apartenența politică	Perioadă
0	1	2	3	4

1.	MOLNAR JOZSEF	1970	UDMR	2008 – 2012
2.	CZAHOLI MARGIT	1968	UDMR	2008 – 2012
3.	KISS STEFAN ALEXANDRU	1965	UDMR	2008 – 2012
4.	NYIRI RICHARD OTILIA	1978	UDMR	2008 – 2012
5.	ERDEI JOZSEF	1961	UDMR	2008 – 2012
6.	LASZLO SANDOR	1958	UDMR	2008 – 2012
7.	KELEMEN STEFAN	1973	UDMR	2008 – 2012
8.	FODOR ISTVAN	1969	UDMR	2008 – 2012
9.	ERDEI DANUT EUGEN	1969	PDL	2008 – 2012
10.	UNGUR ANDREI IOAN	1968	PSD	2008 – 2012
11.	BUZAS IOAN NICOLAE	1968	PNL	2008 – 2012

**f) mandatul 2012 – 2016**

Nr. crt.	Nume și prenume	Data nașterii	Apartenența politică	Perioadă
0	1	2	3	4
1.	HORNI KINGA MARIA – BUDA ECATERINA	1984 1949	UDMR	2012 - 2016
2.	KISS STEFAN ALEXANDRU	1965	UDMR	2012 - 2016
3.	NAGY KAROLY	1970	UDMR	2012 - 2016
4.	BRAUN TIBOR	1972	UDMR	2012 - 2016
5.	FABIAN ROBERT	1981	UDMR	2012 - 2016
6.	MESZAROS ANITA	1988	UDMR	2012 - 2016
7.	BOROS STEFAN	1973	UDMR	2012 - 2016
8.	COSTA MIRCEA ANDREI	1966	PSD	2012 - 2016
9.	OPRE VIOREL FLORIAN	1967	PPDD	2012 - 2016
10.	BUZAS IOAN NICOLAE	1968	PNL	2012 - 2016
11.	VARGA BELA	1965	ACDR	2012 - 2016

**g) mandatul 2016-2021**

Nr. crt.	Nume și prenume	Data nașterii	Apartenența politică	Perioadă
0	1	2	3	4

1.	ZATYKO JACINT	1986	UDMR	2016 – 2020
2.	ZATYKO STEFAN-ADALBERT	1967	UDMR	2020-2021
3.	KISS STEFAN ALEXANDRU	1965	UDMR	2020-2021
4.	KISS ISTVAN MATYAS	1992	UDMR	2020-2021
5.	ERDEI JÓZSEF - LASZLO SANDOR	1958 1958	UDMR	2020-2021
6.	BUZAS IOAN NICOLAE	1968	PNL	2020-2021
7.	ERDEI DANUT EUGEN	1969	PNL	2020-2021
8.	TOROK IANOS	1955	PNL	2020-2021
9.	UNGUR ANDREI IOAN	1968	PNL	2020-2021
10.	TOROK EMERIC	1968	USR	2020-2021
11.	OPRE VIOREL FLORIAN TOROK CORNEL	1965	ALDE PSD	2020-2021

#### h) mandatul 2021-2024

Nr. crt.	Nume și prenume	Data nașterii	Apartenența politică	Perioadă
0	1	2	3	4
1.	KISS ISTVAN MATYAS	1992	UDMR	2020-2024
2.	KISS STEFAN ALEXANDRU	1965	UDMR	2021-2024
3.	BRAUN LASZLO	1969	UDMR	2021-2024
4.	LASZLO SANDOR	1958	UDMR	2021-2024
5.	ZATYKO STEFAN ADALBERT	1967	UDMR	2021-2024
6.	MOLNAR JOZSEF	1970	PNL	2021-2024
7.	BUZAS IOAN NICOLAE	1968	PNL	2021-2024
8.	TOROK IANOS	1955	PNL	2021-2024
9.	ERDEI DANUT EUGEN	1969	PNL	2021-2024
10.	OPRE VIOREL FLORIAN	1968	ALDE	2021-2024
11.	KUBOLA PENZES IDA KRISTINA	1978	PPMT	2021-2024

## II. VICEPRIMARI/VICEPREȘEDINȚI AI CONSILIILOR JUDEȚENE

### a) mandatul 1992-1996

Nr. crt.	Nume și prenume	Data nașterii	Apartenența politică	Perioadă
0	1	2	3	4
1.	FARA VICE			
2.				
3.				
...				

### b) mandatul 1996-2000

Nr. crt.	Nume și prenume	Data nașterii	Apartenența politică	Perioadă
0	1	2	3	4
1.	KISS FRANCISC		UDMR	1996-1998
2.	LAKATOS BALINT	1968	UDMR	1998-2000
3.				
...				

### c) mandatul 2000-2004

Nr. crt.	Nume și prenume	Data nașterii	Apartenența politică	Perioadă
0	1	2	3	4
1.	LAKATOS BALINT	1968	UDMR	2000-2002
2.	LASZLO SANDOR	1958	PNL	2002-2004
3.				
...				

### d) mandatul 2004-2008

Nr. crt.	Nume și prenume	Data nașterii	Apartenența politică	Perioadă
0	1	2	3	4
1.	LASZLO SANDOR	1958	UDMR	2004-2008
2.				
3.				
...				

### e) mandatul 2008-2012

Nr. crt.	Nume și prenume	Data nașterii	Apartenența politică	Perioadă
0	1	2	3	4
1.	MOLNAR JOZSEF	1970	UDMR	2008-2012
2.				

3.				
...				

**f) mandatul 2012-2016**

Nr. crt.	Nume și prenume	Data nașterii	Apartenența politică	Perioadă
0	1	2	3	4
1.	BUZAȘ IOAN-NICOLAIE	1968	PNL	2012-2016
2.				
3.				
...				

**g) mandatul 2016-2020**

Nr. crt.	Nume și prenume	Data nașterii	Apartenența politică	Perioadă
0	1	2	3	4
1.	ZATYKO JACINT	1986	UDMR	2016-2020
2.				
3.				
...				

**h) mandatul 2020-2024**

Nr. crt.	Nume și prenume	Data nașterii	Apartenența politică	Perioadă
0	1	2	3	4
1.	OPRE VIOREL-FLORIAN	1967	ALDE	2020-2024
2.				
3.				
...				

**ANEXA Nr. 7 la statut**

Procedura privind acordarea titlului de "Cetățean de onoare al Comunei Sâniob", respectiv a "Certificatului de Fiu/Fiică al/a Comunei Sâniob"

**Art. 1.** - Titlul de "Cetățean de onoare al Comunei Sâniob", denumit în continuare Titlu reprezintă cea mai înaltă distincție acordată de către Consiliul Local al Comunei Sâniob.

**Art. 2.** - Certificatul de "Fiu/fiică al/a Comunei Sâniob", denumit în continuare Certificat reprezintă distincția acordată de către Consiliul Local al Comunei Sâniob persoanelor născute în /comuna Sâniob, la împlinirea vârstei de 18 ani.

**Art. 3.** - Titlul și Certificatul se pot acorda la inițiativa:

- a) primarului;
- b) consilierilor locali;
- c) unui număr de cel puțin 5% din numărul total al locuitorilor cu drept de vot înscriși în Registrul electoral cu domiciliul sau reședința în unitatea administrativ-teritorială respectivă.

**Art. 4.** - Acordarea Titlului și a Certificatului nu este condiționată de cetățenie, naționalitate, vârstă, domiciliu, sex, religie, apartenență politică.

**Art. 5.** - Titlul și Certificatul au următoarele caracteristici:

- a) sunt personale;
- b) sunt netransmisibile;
- c) reprezintă un drept al titularului;
- d) au valabilitate nedeterminată.

**Art. 6.** - Sunt îndreptățite să fie propuse pentru acordarea Titlului categoriile de persoane sau personalități care se găsesc în una din următoarele situații:

- a) personalități cu recunoaștere locală, națională sau internațională care și-au pus amprenta asupra dezvoltării județului/municipiului/orașului/comunei . . . și a imaginii acestuia;
- b) personalități care, prin realizările lor deosebite, au făcut cunoscut numele Comunei Sâniob, în țară și străinătate;
- c) persoane care, prin acțiunile lor, au preîntâmpinat producerea de evenimente deosebit de grave sau prin sacrificiul suprem au salvat viețile concetățenilor lor, în comuna Sâniob;
- d) persoane care, prin acțiunile lor dezinteresate (donații, acțiuni umanitare etc.), au produs o îmbunătățire simțitoare a condițiilor de viață a locuitorilor comunei Sâniob;
- e) foști deținuți politici sau veterani de război care prin activitatea lor ulterioară au un aport la realizarea unei imagini pozitive a comunei Sâniob în lume;
- f) sportivi din comuna Sâniob care au obținut rezultate deosebite în competiții sportive internaționale;
- g) alte situații stabilite prin regulamentul de organizare și funcționare al consiliului județean/local, după caz.

**Art. 7.** - Nu pot deține Titlul persoanele care se găsesc în una din următoarele situații:

- a) condamnate prin hotărâre judecătorească definitivă pentru infracțiuni contra statului, crime împotriva umanității, fapte penale;
- b) care au dosare pe rol, în cauze care ar leza imaginea Titlului; propunerea se va face după clarificarea situației juridice.

**Art. 8.** - (1) Persoanele prevăzute la art. 3 solicită acordarea Titlului sau a Certificatului prin depunerea unui dosar la unitatea administrativ-teritorială respectivă.

(2) Dosarul prevăzut la alin. (1) cu privire la acordarea Titlului cuprinde cel puțin următoarele înscrisuri:

- a) actul de identitate (copie vizată în conformitate cu originalul);
- b) curriculum vitae (în original);
- c) certificat de cazier judiciar (în original);
- d) actul de deces al celui propus, după caz (copie vizată în conformitate cu originalul).

(3) Dosarul prevăzut la alin. (1) cu privire la acordarea Certificatului cuprinde cel puțin următoarele înscrisuri:

- a) actul de identitate (copie vizată în conformitate cu originalul);
- b) curriculum vitae (în original).

(4) Persoanele prevăzute la art. 3, după înregistrarea dosarului, depun la secretarul general al unității administrativ-teritoriale proiectul de hotărâre de consiliu însoțit de referatul de aprobare și dosarul prevăzut la alin. (2) sau (3).

(5) Proiectul de hotărâre prevăzut la alin. (4) este înscris pe ordinea de zi a ședințelor consiliului dacă sunt îndeplinite prevederile art. 136 alin. (8) din Ordonanța de urgență a Guvernului nr. 57/2019 privind Codul administrativ, cu modificările și completările ulterioare.

(6) Proiectul de hotărâre prevăzut la alin. (4) este dezbătut în ședință ordinară sau extraordinară.

(7) Hotărârea privind acordarea Titlului sau a Certificatului, după caz, se adoptă cu majoritatea absolută a consilierilor consiliului local sau județean, după caz.

(8) Propunerile respinse nu pot fi reintroduse în dezbateri pe perioada mandatului în curs.

**(9)** Decernarea Titlului se face de către primarul comunei Sâniob în cadrul ședințelor ordinare sau extraordinare ale Consiliului Local Sâniob.

**(10)** Acordarea Certificatului se face de către primarul comunei Sâniob în cadrul unei festivități care se organizează de către primar .

**Art. 9.** - Înmânarea Titlului se realizează după cum urmează:

**a)** președintele de ședință anunță festivitatea ce urmează să se desfășoare;

**b)** primarul comunei Sâniob prezintă referatul de aprobare care a stat la baza propunerii Hotărârii Hotărârii Consiliului Local Sâniob;

**c)** primarul comunei Sâniob înmânează diploma de "Cetățean de onoare al Comunei Sâniob" persoanei laureate sau persoanei care o reprezintă;

**d)** ia cuvântul persoana laureată sau reprezentantul acesteia;

**e)** pot să ia cuvântul și alte persoane prezente care doresc să sublinieze pe scurt meritele laureatului;

**f)** laureatul sau, după caz, persoana care îl reprezintă este invitat/ă să scrie câteva rânduri în Cartea de onoare a Comunei Sâniob.

**Art. 10.** - Deținătorii în viață ai Titlului dobândesc următoarele drepturi specifice:

**a)** dreptul de a lua cuvântul în ședințele Consiliului Local al Comunei Sâniob la dezbaterile materialelor care privesc întreaga comunitate;

**b)** dreptul de a participa la toate manifestările desfășurate sub patronajul Consiliului Local al Comunei Sâniob sau în care acesta este coorganizator;

**c)** dreptul de a călători gratuit pe toate mijloacele de transport în comun din comuna Sâniob;

**d)** dreptul de a participa gratuit la toate manifestările cultural- sportive organizate de instituțiile aflate în subordinea consiliului județean/local;

**e)** alte drepturi stabilite prin regulamentul de organizare și funcționare al Consiliului Județean al Consiliului Local al Comunei Sâniob.

**Art. 11.** - Drepturile prevăzute la art. 6 încetează în următoarele situații:

**a)** decesul titularului;

**b)** retragerea Titlului.

**Art. 12.** - Titlul se retrage în următoarele situații:

**a)** atunci când ulterior decernării apar incompatibilitățile prevăzute la art. 7 lit. a);

**b)** atunci când persoana laureată produce prejudicii de imagine sau de altă natură comunei Sâniob, locuitorilor săi sau țării.

**Art. 13.** - Retragera Titlului se face de către Consiliul Local al Comunei Sâniob, după următoarea metodologie:

**a)** este sesizat Consiliul Local al Comunei Sâniob de către persoanele menționate la art. 3;

**b)** dezbaterile cazului se va face în cadrul comisiilor consiliului județean/local;

**c)** retragera Titlului se va face prin hotărâre a consiliului județean/consiliului local, adoptată cu majoritate absolută, cu aplicarea prevederilor art. 8 pentru dezbaterile candidaturii;

**d)** la ședința consiliului va fi invitat deținătorul Titlului, iar dacă va fi prezent i se va acorda cuvântul, la solicitarea sa.

**Art. 14.** - Cetățenii de onoare au datoria de a promova imaginea comunei Sâniob.

**Art. 15.** - Fiecare Cetățean de onoare va planta un copac pe care va fi aplicată o plăcuță cu numele acestuia.

**Art. 16.** - Informațiile publice referitoare la "cetățenii de onoare" vor fi publicate și în format electronic pe pagina de internet a unității administrativ-teritoriale respective.

**Art. 17.** - Legitimarea cetățenilor de onoare sa va face în baza unui înscris denumit brevet, semnat de către președintele Consiliului Local al Comunei Sâniob.

**CETATENI DE ONOARE AI COMUNEI SANIOB:**

EPISCOP TEMPFLI JÓZSEF

DIACON RONALD EHLERS

SENATOR CSEKE ATTILA ZOLTÁN

DEPUTAT LAKATOS PÉTER

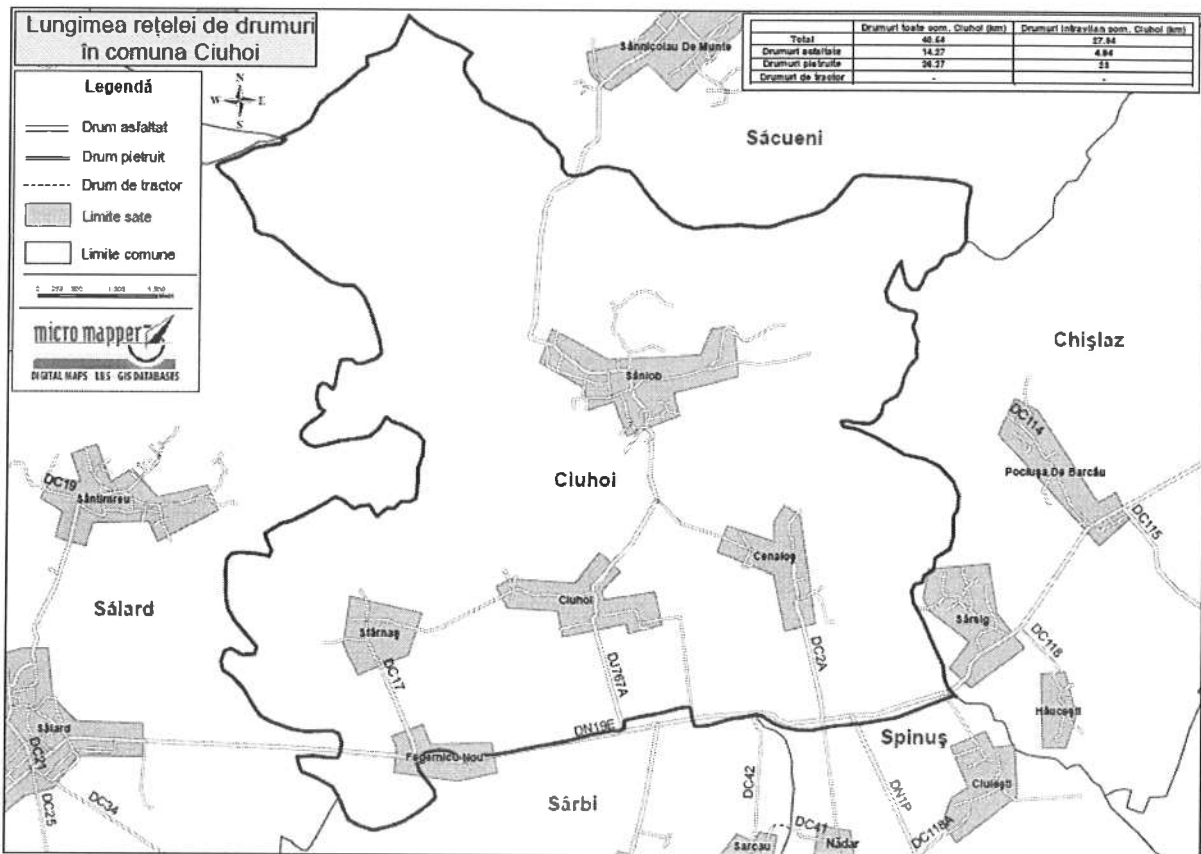
DR. FÖLDESI ADALBERT

*ANEXA Nr. 8.a la statut*

Rețeaua rutieră , definite potrivit Ordonanței Guvernului nr. 43/1997 privind regimul drumurilor, republicată, cu modificările și completările ulterioare:

Cele mai importante drumuri care străbat teritoriul comunei Sâniob sunt drumul național 19E Chiribiș-Sălard-Biharia, pe care se poate ajunge la cel mai apropiat oraș, Marghita, și la reședința județului Oradea, și drumul județean 767A Sâniob-Sâniob-Săcuieni. Pe lângă acestea mai sunt importante Drumul Comunal 2A și DC17 care fac legătura între Drumul Național 19E și localitățile Cenaloș respectiv Sfârnaș. Toate aceste drumuri sunt asfaltate pe teritoriul comunei.

Lungimea totală a străzilor din comună este de 40,5 km din care 27,9 km trece prin intravilan. Lungimea totală a drumurilor asfaltate în comună este 14,2 km din care 5 km trece prin intravilan. Aceasta înseamnă că proporția drumurilor asfaltate în comună este 35%.



*ANEXA Nr. 8.b la statut*

Rețeaua de căi ferate

Nu e cazul

*ANEXA Nr. 8.c la statut*

Nu e cazul

*ANEXA Nr. 8.d la statut*

Rețeaua de aeroporturi

Nu e cazul

*ANEXA Nr. 8.e la statut*

Rețeaua de transport combinat

Nu e cazul



Principalele instituții din domeniul educației, cercetării, culturii, sănătății, asistenței sociale, presei, radioului, televiziunii și altele asemenea

I. Instituții din domeniul educației și cercetării

REȚEA ȘCOLARĂ 2021-2022					
Nr. crt.	Județ	Mediu Urban/Rural	Denumirea unității de învățământ cu personalitate juridică, Localitatea, Nivelul școlarizat/, Adresa Nr. telefon/fax/e-mail	Denumirea unității de învățământ fara personalitate juridică (arondată), Localitatea, Nivelul școlarizat, Adresa Nr. telefon/fax/e-mail	Observații
1	BIHOR	RURAL	ȘCOALA GIMNAZIALĂ "SZENT ISTVAN" COMUNA SÂNIOB		
			Sâniob		
			PRI/GIM		
			sat Sâniob, nr.580, comuna Sâniob, cod poștal 417192 tel/fax 0259-328304,  e-mail: <a href="mailto:scoalasaniob@yahoo.com">scoalasaniob@yahoo.com</a>		
2	BIHOR	RURAL		ȘCOALA GIMNAZIALĂ NR.1	
				Ciuhoi	
				PRI/GIM	
				sat Ciuhoi, nr.206, comuna Sâniob, cod poștal 417191, tel.0259-441127	
3	BIHOR	RURAL		GRĂDINIȚA CU PROGRAM NORMAL Nr.1	
				Sâniob	
				PRE	
				sat Sâniob, nr.589, comuna Sâniob, cod poștal 417192	
4	BIHOR	RURAL		GRĂDINIȚA CU PROGRAM NORMAL Nr.2	
				Ciuhoi	
				PRE	
				sat Ciuhoi, nr.106, comuna Sâniob, cod poștal 417191	

Principalele funcțiuni economice, capacități de producție diversificate din sectorul secundar și terțiar, precum și din agricultură

Profilul firmelor din comuna Sâniob este diversificat, având domeniul de activitate în toate cele trei sectoare ale economiei, majoritatea acestora au un număr de angajați scăzut, fiind doar șapte firme a căror număr de angajați este mai ridicat de 5 persoane. Astfel piața forței de muncă rămâne închisă, cererea locală pentru forța de muncă fiind redusă.

Potențialul întreprinzător al comunei este relativ ridicat. Domeniul de activitate al planurilor menționate au fost agricultura, construcțiile și comerțul.

#### *Agricultura*

Suprafața fondului funciar a comunei Sâniob totalizează 5.713 hectare, din care 75,4% reprezintă terenuri agricole și 24,6% terenuri neagricole.

Din cele 4.397 hectare de teren agricol, 80,0% sunt reprezentate de teren arabil, 14,1% sunt pășuni, 4,1% sunt fânețe, 1,7% vii și pepiniere viticole. Din anul 1990 structura suprafeței comunei Sâniob nu s-a modificat semnificativ. Se observă că terenului arabil ocupă ponderea cea mai însemnată din totalul terenului agricol al comunei, fiind relativ extinse de asemenea pășunile.

Comuna Sâniob are un caracter agrar mixt, având spații agricole asociate (arabil, pășuni, fânețe, livezi și vii), o structură mozaicată, în concordanță cu varietatea condițiilor de mediu. Acest tip de peisaj rural cuprinde pe lângă suprafețe extinse de teren arabil cu culturi de porumb, grâu, secară, cartof și plante tehnice și areale mai restrânse pășuni, fânețe vii și livezi. Peisajului agrar mixt îi corespunde o mare varietate de tipuri de așezări rurale, după mărimea demografică și fizionomia vetrelor.

Comparativ cu structura suprafețelor agricole din județul Bihor, comuna Sâniob arată o structură mai specifică zonelor de șes, procentul terenului arabil fiind preponderent (80,0% comparativ cu 62%) având însă și un teren mai extins de pășuni și fânețe. Chiar dacă satul are o tradiție specifică vinicolă, nu are într-un procent mult mai semnificativ vii (1,8% comparativ cu media județeană de 1,2%).

Terenul arabil este cultivat în comuna Sâniob în principal cu porumb, grâu, secară, floarea soarelui, rapiță, legume și cartofi.

Procentul celor care se ocupă de creștere a animalelor, este ceva mai redus, 59,8% procente din cei chestionați nu se ocupă deloc de creșterea animalelor. Scopul acestei activități este de asemenea în primul rând consumul gospodăriei în cazul a 70,9 de procente, 23,6% din totalul populației chestionate afirmă că deși scopul creșterii animalelor este în primul rând consumul gospodăriei, surplusul îl vând, iar 5,5% crește animale în primul rând pentru comercializare. În cazul celor care cresc animale și cu scopul de a le vinde, majoritatea asigură aproximativ jumătate din veniturile familiei din această activitate.

Inventarul bunurilor aflate în patrimoniul comunei Sâniob

**I. Inventarul bunurilor imobile din domeniul public al comunei Sâniob**

**1. 2. conform anexa.**

**II. Inventarul bunurilor imobile din domeniul privat al comunei Sâniob**

**1. 2. Se va completa ulterior**



# MONITORUL OFICIAL

## AL

# ROMÂNIEI

Anul XIV — Nr. 671 bis

PARTEA I

LEGI, DECRETE, HOTĂRĂRI ȘI ALTE ACTE

Marti, 10 septembrie 2002

ANEXA Nr. 36 — Inventarul bunurilor care  
aparțin domeniului public al comunei  
Ciuhoi

Insusit de Consiliul Local prin Hotărârea Nr. 24 din 19 august 1999  
completata prin Hotărârea Consiliului Local Nr. 12 din 30 mai 2001 și  
Hotărârea Consiliului Local nr. 25 din 14 august 2002

COMISIA SPECIALĂ PENTRU ÎNTOCMIREA INVENTARULUI BUNURILOR  
CARE ALCĂTUIESC DOMENIUL PUBLIC AL COMUNEI CIUHOI

PRIMARUL COMUNEI CIUHOI  
Zatyko Ștefan Adalbert

INVENTARUL  
BUNURILOR CARE APARTIN DOMENIULUI PUBLIC AL COMUNEI CIUHOI

SECȚIUNEA I  
Bunuri imobile

Nr.crt	Codul de Clasificare	Denumirea bunului	Elemente de identificare	Anul Dobândirii	Valoarea de Inventar (mii lei)	Situația juridică actuală
0	1	2	3	4	5	6
<b>CAP I. - DRUMŪRI COMUNALE ȘI VICINALE</b>						
1	1.3.7.1	Drum comunal DC 17.	4,5 km - DJ191-Sârnaș-Ciuhoi	1700	1.875	HG 540/2000
2	1.3.7.2	Drum comunal DC 2A	3,85 km - DJ191 -Cenalos	1978	3.000	HG 540/2000
3	1.3.7.1	Drum vicinal DE 326	2,3 km - Sâniob-Sântimbreu	1700	1.000	L.82/1998
4	1.3.7.1	Drum vicinal DE 209	4,6 km - Sâniob- Diosig	1700	3.500	L.82/1998
5	1.3.7.1	Drum vicinal DE 202	3,57 km - Sâniob - Cadea	1700	3.000	L.82/1998
6	1.3.7.1	Drum vicinal DE 1686	2,72 km - DJ 191- DC 2A	1958	1.200	L.82/1998
<b>CAP II. - PODURI ȘI PODETE</b>						
7	1.3.17.2	Podet	Ciuhoi 206	1962	1.200	HCL 24/1999
8	1.3.17.2	Podet	Ciuhoi - pășune	1962	1.000	HCL 24/1999
9	1.3.17.2	Podet	Ciuhoi - 117	1978	1.200	HCL 24/1999
10	1.3.17.2	Podet	Ciuhoi - 106	1983	1.000	HCL 24/1999
11	1.3.17.2	Podet	Cenalos - 114	1970	200	HCL 24/1999
12	1.3.17.2	Podet	Cenalos - 155	1985	200	HCL 24/1999
13	1.3.17.2	Podet	Cenalos - 24	1981	100	HCL 24/1999
14	1.3.17.2	Podet	Cenalos - 171	1980	100	HCL 24/1999
15	1.3.17.2	Pod	Cenalos- Valea Almășel	1960	300	HCL 24/1999

16	1.3.17.2	Pod	Sfârmaş – 41	1986	1.000	HCL 24/1999
17	1.3.17.2	Pod	Sfârmaş – 78	1963	1.000	HCL 24/1999
18	1.3.17.2	Podet	Sâniob –sat	1950	2.000	HCL 24/1999
<b>CAP III. – STRĂZI ŞI TROTUARE AFERENTE</b>						
19	1.3.7.3	Trotuare	3,1 km – Ciuhoi	1968	620	HCL 24/1999
20	1.3.7.1	Străzi	3,9 km – Ciuhoi	1500	980	HCL 24/1999
21	1.3.7.1	Străzi	3,25 km – Cenaloş	1600	650	HCL 24/1999
22	1.3.7.3	Trotuare	3,25 km – Cenaloş	1965	480	HCL 24/1999
23	1.3.7.1	Străzi	2,85 km – Sfârmaş	1700	1.800	HCL 24/1999
24	1.3.7.3	Trotuare	2,85 km – Sfârmaş	1965	428	HCL 24/1999
25	1.3.7.1	Străzi	10,02 km – Sâniob	1500	2.040	HCL 24/1999
26	1.3.7.3	Trotuare	12,0 km – Sâniob	1960	1.800	HCL 24/1999
<b>CAP IV. SISTEME DE ALIMENTARE CU APA</b>						
27	1.8.1	Foraj apa potabilă	Ciuhoi – 160	1999	125.000	HCL 25/2002
28	1.8.1	Foraj apa potabilă	Sâniob – 559	1974	1.000	HCL 25/2002
29	1.8.11	Rezervor apa potabilă	30 mc - Sâniob extravilan topo: 1001	1974	300	HCL 25/2002
30	1.8.6	Conducte aducţiune-distribuiţie	8,5 km – Sâniob	1974	450	HCL 25/2002
<b>CAP V. SISTEME DE INFRASTRUCTURĂ</b> (pieţe agroalimentare, parcuri şi spaţii verzi, baze sportive, cismele publice, cimitire)						
31	1.6.2	Teren de sport	Ciuhoi – 116, nr. Topo : 1012 S= 9287	1947	915	HCL 24/1999
32	1.8.1	Fântână cu inele	Ciuhoi 160	1978	600	HCL 24/1999
<del>33</del>	1.8.1	Fântână cu inele	Pășune Ciuhoi	1941	1.800	HCL 24/1999
<del>34</del>	1.8.1	Fântână cu inele	Sfârmaş – pășune	1935	1.800	HCL 24/1999
<del>35</del>	1.8.1	Fântână cu inele	Sâniob – pășune	1974	1.200	HCL 24/1999
36	1.6.2	Teren sport	Sâniob – nr.topo: 562, S=15.000 mp	1960	6.000	HCL 24/1999
37	1.4.4	Parc	Sâniob, nr. Topo : 562/2 S=3000 mp	1950	500	HCL 24/1999
38	1.5.3	Plaiță	Sâniob, nr topo : 562/2 S=300 mp	1950	500	HCL 24/1999
<del>39</del>	1.6.6	Cimitir	Ciuhoi, nr.topo 714 ,716 S=0,6403	1500	1000	HCL 24/1999
<del>40</del>	1.6.6	Cimitir	Cenaloş, nr. Topo 497 S=1,4286	1600	1000	HCL 24/1999
<del>41</del>	1.6.6	Cimitir	Sfârmaş, nr.topo 622	1700	1000	HCL 24/1999

42	1.6.6	Cimitir	S=0,8441 Săniob, nr.topo 384,586,584,583,1013 S=3,1406	1200	1000	HCL 24/1999
CAP VI CLĂDIRI PUBLICE ȘI TERENURI AFERENTE						
43	1.6.4	Sediul Consiliului Local Ciuhoi	Ciuhoi nr.160, P+1E Sc=210 mp, Sd=420 mp, Nr topo: 70 și 71, S=2700 mp	1973	121.000	HCL 24/1999
44	1.5.12	Clădire PSI Ciuhoi	Ciuhoi nr. 160, Sc=20 mp, Sd=20 mp Topo nr.:70 și 71	1978	2.000	HCL 24/1999
45	1.2.7	Cotei de porci	Ciuhoi nr. 160, Sc=60 mp, Sd=60 mp Topo nr. : 70 și 71	1983	8.000	HCL 24/1999
46	1.2.7	Grajd reproducător și magazine	Ciuhoi nr.160, Sc=45 mp, Sd=45 mp Topo nr. 70 și 71	1983	7.000	HCL 24/1999
47	1.6.2	Cămin cultural	Ciuhoi nr. 116, Sf=200 mp, Sd=200 mp Topo nr.95	1970	25.000	HCL 24/1999
48	1.6.2	Punct sanitar, Dispensar veterinar Sediul fost CAP Ciuhoi	Ciuhoi nr.205, P+1E Sc=203 mp, Sd=406 mp, Topo nr. 90/1 și 90/2, S=2700 mp	1992	400.000	HCL 24/1999
49	1.6.2	Școala cu clase V-VIII Ciuhoi	Ciuhoi nr.206, Sc=484 mp, Sd=484 mp Topo nr.93, S=7067 mp	1923	308.800	OUG 206/2000
50	1.6.2	Școala cu clasele I-V Ciuhoi	Ciuhoi nr. 106 Sc=312 mp, Sd= 312 mp, Topo 120;121;122;123 S=2428 mp	1923	27.300	OUG 206/2000
51	1.6.2	Cămin cultural Cenalos	Cenalos nr. 111, Sc=200 mp, Sd=200 mp Topo nr.161/1, S=855 mp	1983	100.000	HCL 24/1999
52	1.6.2	Dispensar uman Cenalos	Cenalos nr.88, Sc=406 mp, Sd=406 mp Topo nr. 190 și 191, S=2000 mp	1960	250.000	HCL 12/2001
53	1.6.2	Școala cu clasele I – IV Cenalos	Cenalos nr.50, Sc=360 mp, Sd=410 mp, Nr.topo 42/2 și 41/6, S=3543 mp Sfârmas nr.45	1914	22.800	OUG 206/2000
54	1.6.2	Școala cu clasele I – IV Sfârmas	Sfârmas nr.45 Sc=256 mp, Sd=256 mp	1923	102.700	OUG 206/2000

55	1.6.2	Cămin cultural Sfârmaș	Topo . 23,24,111,112, S=5311 mp Sfârmaș nr.75, Sc=60 mp, Sd=60 mp, Topo nr.115,116, S=1344 mp	1960	18.000	HCL 24/1999
56	1.6.2	Casa de nunță	Sâniob nr.559, Sc=294 mp, Sd=294 mp, Nr.topo 440, S=1200 mp	1910	120.000	HCL 24/1999
57	1.6.4	Casa notarului	Sâniob nr.560, Sc=279 mp, Sd=279 mp Nr.topo 442, S=620 mp	1907	100.000	HCL 24/1999
58	1.6.2	Cămin cultural	Sâniob nr.589, Sc=198 mp, Sd=198 mp, Nr.topo 381, S=700 mp	1941	80.000	HCL 24/1999
59	2.17.2.2	Moara	Sâniob nr. 225, Sc=190 mp, Sd=360 mp, Nr.topo 9, S=1000 mp	1900	150.000	HCL 24/1999
60	1.2.7	Grajd reproducător	Sâniob nr.189, Sc=100 mp, Sd=100 mp, Nr.topo 3188, S=1500 mp	1994	30.000	HCL 24/1999
61	1.6.2.1	Dispensar uman	Sâniob nr.323, Sc=502 mp, Sd=502 mp, Nr.topo 2, S=8000 mp	1900	400.000	HCL 24/1999
62	1.6.2	Grădinița	Sâniob nr.362, Sc=120 mp, Sd=120 mp, Nr.topo 70, 71,73, S=1226 mp	1920	40.000	OUG 206/2000
63	1.6.2	Școala cu clasele I-VIII	Sâniob nr.580 Sc=819 mp, Sd=1149 mp, Topo 381/2,382/2,383, S=5945 mp	1968	390.000	OUG 206/2000
CAP VII – PĂDURI						
64	5.2.8.1	Pădure sat Ciuhoi	Pădure parcela Sâniob Nr.topo 3507/2, S=39,84 Ha	1920.	204.000	Hotărâre de validare a Comisiei județene de aplicare a legii fondului funciar nr.2405/V/2002
65	5.2.8.1	Pădure sat Cernaloș	Parcela Sâniob, Nr.topo 2525/3, S=49,7014 Ha	1920	298.200	Hotărâre de validare a Comisiei județene de

66	5.2.8.1	Pădure sat Sfârmaș	Parcela Sâniob, Nr.topo 3564/1, S=11,04 Ha	1920	65.680	Hotărâre de validare a Comisiei județene de aplicare a legii fondului funciar nr.2405/V/2002	aplicare a legii fondului funciar nr.2405/V/2002
67	5.2.8.1	Pădure sat Sâniob	Parcela Sâniob, Nr.topo3504/2, S=90,92 Ha	1920	546.000	Hotărâre de validare a Comisiei județene de aplicare a legii fondului funciar nr.2405/V/2002	aplicare a legii fondului funciar nr.2405/V/2002

COMISIA SPECIALĂ PENTRU ÎNTOCMIREA INVENTARULUI BUNURILOR  
CARE ALCĂTUIESC DOMENIUL PUBLIC AL COMUNEI CIUHOI

Președinte Zatyko Ștefan Adalbert  
Badea Florian  
Membri Buda Ecaterina  
Țicra Floare  
Laszlo Sandor



Principalele entități privind societatea civilă, respectiv partidele politice, sindicatele, cultele, instituțiile de utilitate publică, precum și celelalte organizații nonguvernamentale, care au sediul sau punctul declarat că funcționează la nivelul unității administrativ-teritoriale

**I. Principalele organizații neguvernamentale**

**NOTĂ:** În această secțiune se vor completa informații privind denumirea principalelor organizații neguvernamentale care își desfășoară activitatea pe raza teritorială a unității administrativ-teritoriale.

FUNDATIA CARITAS CENTRUL SOCIAL SF STEFAN

FUNDATIA PRO SZENTJOBB

ASOCIATIA HH

ASOCIATIA SPORTIVA PROGRESUL-HALADÁS SANIOB

**II. Principalele partide politice**

**NOTĂ:** În această secțiune se va completa denumirea partidelor politice sau a organizațiilor aparținând minorităților naționale, înființate în condițiile Legii partidelor politice nr. 14/2003, republicată, care își desfășoară activitatea pe raza teritorială a unității administrativ-teritoriale.

**III. Principalele organizații sindicale sau asociații profesionale**

**NOTĂ:** În această secțiune se va completa denumirea principalelor organizații sindicale sau asociații profesionale care își desfășoară activitatea pe raza teritorială a unității administrativ-teritoriale.

**IV. Cultele religioase**

**NOTĂ:** În această secțiune se va completa denumirea lăcașelor aparținând cultelor religioase care își desfășoară activitatea pe raza teritorială a unității administrativ-teritoriale.

ROMANO CATOLICA SANIOB

REFORMATA SANIOB

BAPTISTA SANIOB

ORTODOXA CIUHOI

PENTICOSTALA CIUHOI

ORTODOXA SFARNAS

ORTODOXA CENALOS

PENTICOSTALA SFARNAS

PENTICOSTALA

Lista cu denumirea înfrățirilor, cooperărilor sau asocierilor încheiate de comuna Sâniob.

**COMUNA SANIOB ESTE INFRATITA CU:**

**COMUNA SZENTPÉTERSZEG- UNGARIA**

**COMUNA SÁRRÉTUDVARI - UNGARIA**

*ANEXA Nr. 14 la statut*

Programele, proiectele sau activitățile, după caz, a căror finanțare se asigură din bugetul local, prin care se promovează/consolidează elemente de identitate locală de natură culturală, istorică, obiceiuri și/sau tradiții

Nr. crt.	Denumirea programului, proiectului sau activității, după caz	Descrierea elementelor de identitate locală de natură culturală, istorică, obiceiurilor și/sau tradițiilor care se promovează/consolidează	Perioada în care se realizează
0	1	2	3
1.	FESTIVALUL VINULUI	viti-viticulorii din regiune se intalnesc la o conferinta si degustare cu concurs	o 2-a sambata din februarie
2.	ZIUA COPIILOR		1 IUNIE
3.	ZIUA SF ORBAN	Vini-viticulorii se întâlnesc să mulțumească lui Sf Orban că via nu a fost afectată de îngheturi.	25 mai
4	SF STEFAN	ziua satului Saniob	20 august
5.	HRAMUL BISERICII RC SANIOB	Pelerinaj de Sfanta Maria Mica	8 septembrie
6	BALUL STRUGURILOR	Tinerii in porturi populare cu căruțe cu cai umblă prin sat si invită locuitorii la bal.	prima sambata din octombrie
7	ZIUA SF MARTIN	Degustare de vin nou cu friptura de gâscă	11 noiembrie
8	ZIUA SF IOAN	Sfintirea vinului	27 decembrie

**Presedinte de ședință**

*Istvan-Matyas KISS*



**Contrasemneaza**

**SECRETAR GENERAL**

*Maria-Elena MELA*