

ROMANIA
JUDETUL BIHOR
CONSILIUL LOCAL AL COMUNEI SANIOB

HOTARAREA NR.69

Din 11.12.2018

**privind însușirea modificărilor inventarului bunurilor care aparțin domeniului public al
Comunei Sâniob și ajustarea valorilor aferente bunurilor proprietate publica**

Avand in vedere Raportul de specialitate nr.2447/23.11.2018 intocmit de compartimentul urbanism in colaborare cu compartimentul financiar-contabil,

In baza art. 8, alin.(1) si (2) din Legea nr. 82 din 24 decembrie 1991 contabilității, republicata, cu modificarile si completarile ulterioare;

In baza art. 2¹ si 2² din Ordonanta nr. 81 din 28 august 2003 privind reevaluarea și amortizarea activelor fixe aflate în patrimoniul instituțiilor publice, cu modificarile si completarile ulterioare;

In conformitate cu prevederile art. 3, alin. (4), art. 18 si art. 21 din Legea nr. 213/1998 privind bunurile proprietate publica, cu modificarile si completarile ulterioare;

In baza Normelor tehnice pentru intocmirea inventarului bunurilor care alcatuiesc domeniul public al comunelor, oraselor, municipiilor si judetelor aprobate prin H. G. nr. 548 din 08 iulie 1999 ;

In conformitate cu prevederile art. 36, alin. (1) si alin.(2) litera c), art. 63, alin. (1) litera d) si alin.(5) litera d), art. 119 si art.120, din Legea nr. 215/2001 privind administratia publica locala republicata, cu modificarile si completarile ulterioare;

Avand in vedere Anexa nr.36- Inventarul bunurilor care apartin domeniului public al comunei Ciuhoi, la Hotararea Guvernului nr. 970/2002 privind atestarea domeniului public al judetului Bihor, precum si al municipiilor, oraselor si comunelor din judetul Bihor;

Avand in vedere HCL Ciuhoi nr. 29/2007 privind insusirea modificarilor facute la inventarul bunurilor imobile care apartin domeniului public al comunei Ciuhoi și HCL nr.68/11.12.2018;

Legea nr.214/2012 privind schimbarea denumirii comunei Ciuhoi, județul Bihor, precum și a reședinței de comună.

Avand in vedere Raportul de avizare al Comisiei de specialitate;

In temeiul art. 45, alin (1) din Legea nr. 215/2001, privind administratia publica locala, republicata, cu modificarile si completarile ulterioare ;

Consiliul local al comunei Saniob,

HOTARASTE :

Art. 1. Se aproba însușirea modificărilor inventarului bunurilor care aparțin domeniului public al Comunei Sâniob și ajustarea valorilor aferente bunurilor proprietate publica, insusite prin Hotarari ale Consiliului Local al comunei Saniob, in perioada cuprinsa intre anii 1999 – 2018, conform Anexa nr.1, parte integranta la prezenta hotarare;


Art. 2. Se solicita Consiliului Judetean Bihor initierea unui proiect de Hotarare de Guvern pentru modificarea anexei nr.36 la HG nr.970/2002 privind atestarea domeniului public al Jud.Bihor.

Art. 3. Prevederile prezentei hotarari vor fi duse la indeplinire de catre Primarul comunei Saniob si compartimentul financiar-contabil;


Art. 4. Secretarul comunei Saniob va comunica prezenta hotarare:

- Institutiei Prefectului judetului Bihor ;
- Primarului comunei Saniob ;
- Compartimentului financiar-contabil;
- Consiliului Judetean Bihor - Directia Patrimoniu ;

PREȘEDINTE DE SEDINȚĂ
KISS STEFAN-ALEXANDRU



CONTRASEMNEAZĂ
SECRETAR
MELA MARIA-ELENA



Cvorum: 11 voturi pentru, 0 voturi impotriva, 0 abtineri, din totalul de 11 consilieri în funcție.

JUDEȚUL BIHOR
 COMUNA SANIOB
 COMISIA SPECIALA PENTRU ÎNTOCMIREA
 INVENTARULUI BUNURILOR CARE ALCĂȚUIESC
 DOMENIUL PUBLIC AL COMUNEI SANIOB

Anexa nr. 1

Însușit de Consiliul local prin Hotărârea nr.69 din 11.12.2018



L.S.

INVENTARUL

Bunurilor care aparțin domeniului public al comunei SANIOB

SECȚIUNEA I

Bunuri imobile

Nr.crt	Codul de Clasificare	Denumirea bunului	Elemente de identificare	Anul Dobândirii	Valoarea de Inventar (RON)	Situația juridică actuală
0	1	2	3	4	5	6
			CAP I. - DRUMURI COMUNALE ȘI VICINALE			
1	1.3.7.1	Drum comunal DC 17	4,5 km -DJ 191 Sfârșas-Ciuhoi, din care sector I pozitie kilometrică 0+000 - 1+100, sector II pozitie kilometrică 1+100 - 2+800, sector III pozitie kilometrică 2+800 - 4+500	1700 2003 2005	370.151	HG 540/2000 HG 970/2002
2	1.3.7.2	Drum comunal DC 2A	3,85 km -DJ 191-Cenalos din care sector I pozitie kilometrică 0+000-2+044, sector II pozitie kilometrică 2+044 - 3+850	1978	1.790.512	HG 540/2000 HG 970/2002
3	1.3.7.1	Drum vicinal DE 326	2,3 km - Săniob-Sântimbreu	1700	189.179	L.82/1998
4	1.3.7.1	Drum vicinal DE 209	4,6 km - Săniob- Diosig	1700	378.502	L.82/1998
5	1.3.7.1	Drum vicinal DE 202	3,57 km - Săniob - Cadea	1700	293.558	L.82/1998
6	1.3.7.1	Drum vicinal DE 1686	2,72 km - DJ 191- DC 2A	1958	129.389	L.82/1998
			CAP II. - PODURI ȘI PODEȚE			
7	1.3.17.2	Podet	Ciuhoi 206	1962	33.547	HCL 24/1999
8	1.3.17.2	Podet	Ciuhoi - pășune	1962	8.802	HCL 24/1999

9	1.3.17.2	Podetș		Ciuhoi - 117	1978	45.608	HCL 24/1999
10	1.3.17.2	Podetș		Ciuhoi - 106	1983	12.955	HCL 24/1999
11	1.3.17.2	Podetș		Cenalosș - 114	1970	39.577	HCL 24/1999
12	1.3.17.2	Podetș		Cenalosș - 155	1985	39.577	HCL 24/1999
13	1.3.17.2	Podetș		Cenalosș - 24	1981	17.071	HCL 24/1999
14	1.3.17.2	Podetș		Cenalosș - 171	1980	25.203	HCL 24/1999
15	1.3.17.2	Pod din beton armat		Cenalosș- Valea Almășel	2005	84.422	P-V receptie
16	1.3.17.2	Pod		Sfârnaș - 41	1986	68.140	HCL 24/1999
17	1.3.17.2	Pod		Sfârnaș - 78	1963	9.873	HCL 24/1999
18	1.3.17.2	Podeteșe - 10 buc.		Sâniob -sat	1950	191.595	HCL 24/1999
				CAP III. - STRĂZI ȘI TROTUARE AFERENTE			
19	1.3.7.3	Trotuare		3,1 km - Ciuhoi	1968	70.119	HCL 24/1999
20	1.3.7.1	Străzi		3,9 km - Ciuhoi	1500	280.745	HCL 24/1999
21	1.3.7.1	Străzi		3,25 km - Cenalosș din care: strada 1 in lungime de 626 m, alte străzi in lungime de 2624 m	1600	231.726	HG 970/2002
22	1.3.7.3	Trotuare		3,25 km - Cenalosș	1965	73.512	HCL 24/1999
23	1.3.7.1	Străzi		2,85 km - Sfârnaș din care strada 1 in lungime de 305 m, alte străzi in lungime de 2545 m	1500	167.727	HG 970/2002
24	1.3.7.3	Trotuare		2,85 km - Sfârnaș	1965	64.464	HCL 24/1999
25	1.3.7.1	Străzi		10,02 km Sâniob din care: strada 1 in lungime de 1000 m, strada 2 in lungime de 146 m, strada 3 in lungime de 300 m, strada 4 in lungime de 316 m, strada 5 in lungime de 677 m, alte străzi in lungime de 7581 m	1500	824.238	HG 970/2002
26	1.3.7.3	Trotuare		12,0 km - Sâniob	1960	271.428	HCL 24/1999
				CAP IV. SISTEME DE ALIMENTARE CU APA			
27	1.8.1	Foraj apa potabilă		Ciuhoi - 160	1999	9.018	HCL 24/1999
68	1.8.11	Rezervor de apa din polistif		Ciuhoi 160, capacitate 50 mc	2005	108.019	Pv receptie
69	1.8.6	Conducte de distributie		Sat Ciuhoi, 3,1 km	2005	601.620	Pv receptie
70	1.8.1	Cabina foraj		Ciuhoi nr. 160	2005	20.000	Pv receptie
28	1.8.1	Foraj apa potabilă		Sâniob - 559	1974	5.352	HCL 24/1999
29	1.8.11	Rezervor apa potabilă		30 mc+50 mc - Sâniob extravilan	1974	33.850	HCL 24/1999

			nr. cadastral 77, CF 3 NDF, S=522 mp	2005			HCL 53/2006
30	1.8.6	Conducte aducțiune-distribuije	8,5 km – Sâniob	1974		689.911	HCL 24/1999
CAP V. SISTEME DE INFRASTRUCTURA (piețe agroalimentare, parcuri și spații verzi, baze sportive, cisteme publice, cimitire)							
31	1.6.2	Teren de sport	Ciuhoi – 116, nr. Topo : 1012 S= 9287	1947		1.600	HCL 24/1999
36	1.6.2	Teren sport	Sâniob – nr.topo: 562, S=15.000 mp	1960		600	HCL 24/1999
37	1.4.4	Parc	Sâniob, nr. Topo : 562/2 S=1449 mp, nr. cadastral 30, 31	1950		28.834	HCL 24/1999
38	1.5.3	Piață	Sâniob, nr topo : 562/2 S=427 mp, nr. cadastral 29	1950		14.500	HCL 24/1999
75	1.4.4	Parc	Sâniob, Strada Svab, S=700 mp	2003		19.600	HCL 29/2007
76	1.3.7	Teren intravilan Parc - spatii verzi Cenalos	Cenalos Nr.cad.50299 S = 9757 mp	2009		315.249	HG nr.630/2011 Pr.vb.receptie nr.1451/2015 CF nr.50299
77	1.3.7	Teren intravilan Parcuri - spatii verzi Sfarnas	Sfarnas Nr.cad.50295 S = 5086 mp Nr.cad.50298 S = 1340 mp	2009		207.624	HG nr.630/2011 Pr.vb.receptie nr.1451/2015 CF nr.50295 si nr.50298
78	1.3.7	Teren intravilan Parc - spatii verzi Saniob	Saniob Nr.cad.50296 S = 1323 mp	2009		42.798	HG nr.630/2011 Pr.vb.receptie nr.1451/2015 CF nr.50296
79	1.3.7.1	Drum agricol DA 1	Sâniob, Lungime = 220m, Suprafata = 1.451mp	2009		1,00	HCL nr.57/2009 HG 630/2011
80	1.3.7.1	Drum agricol DA 2	Sâniob, Lungime = 2,420m, Suprafata = 12.975mp	2009		1,00	HCL nr.57/2009 HG 630/2011
81	1.3.7.1	Drum agricol DA 3	Sâniob, Lungime = 700m, Suprafata = 3,690mp	2009		1,00	HCL nr.57/2009 HG 630/2011
82	1.3.7.1	Drum agricol DA 4	Sâniob, Lungime = 515m, Suprafata = 2.905mp	2009		1,00	HCL nr.57/2009 HG 630/2011


83	1.3.7.1	Drum agricol DA 5	Sâniob, Lungime = 1050m, Suprafața = 7.020mp	2009	1,00	HCL nr.57/2009 HG 630/2011
84	1.3.7.1	Drum agricol DA 6	Sâniob, Lungime = 625m, Suprafața = 3.215mp	2009	1,00	HCL nr.57/2009 HG 630/2011
85	1.3.7.1	Drum agricol DA 7	Sâniob, Lungime = 615m, Suprafața = 3.245mp	2009	1,00	HCL nr.57/2009 HG 630/2011
86	1.3.7.1	Drum agricol DA 8	Sâniob, Lungime = 2.330m, Suprafața = 13.980mp	2009	1,00	HCL nr.57/2009 HG 630/2011
87	1.3.7.1	Drum agricol DA 9	Sâniob, Lungime = 4.904m, Suprafața = 29.424mp	2009	1,00	HCL nr.57/2009 HG 630/2011
88	1.3.7	Teren intravilan	Sâniob, nr.topo 3190/3 Suprafața = 1.000/21.846 mp CF nr.1650(50135) Ciuhoi	2005	1,00	HCL nr.54/2010 HG 630/2011
89	2.1.24.2.	Mașina de tăiat tufișuri cu brațe retropurtate	Sâniob nr.199	2014	55.800,00	HCL nr.56/2014 P.V.nr.2136/2014
90	2.1.24.7.	Lama de zăpadă LHU 250	Sâniob nr.199	2014	23.770,80	HCL nr.56/2014 P.V.nr.2136/2014
94	1.3.7	Parc - spatii verzi Ciuhoi	Ciuhoi Nr.cad.50297 S = 2515 mp	2015	73.764	HCL nr.36./2016 P.V.nr.1451/2015 CF nr.50297
			CAP VI CLĂDIRI PUBLICE ȘI TERENURI AFERENTE			
43	1.6.4	Fost sediu Consiliul Local Ciuhoi	Ciuhoi nr.160, P+1E Sc=210 mp, Sd=420 mp, Nr topo: 70 și 71, nr. cadastral 76, supraf teren 583 mp	1973	556,625	HCL 24/1999
44	1.5.12	Clădire PSI Ciuhoi	Ciuhoi nr. 160, Sc=20 mp, Sd=20 mp Topo nr.:70 și 71	1978	22,210	HCL 24/1999
46	1.2.7	Grajd reproducător și magazine	Ciuhoi nr. 160, Sc=45 mp, Sd=45 mp Topo nr. 70 și 71	1983	14,144	HCL 24/1999
47	1.6.2	Cămin cultural	Ciuhoi nr. 115/A, Sc=232 mp, nr.cad.50297-C1	1970	187,064	HG 970/2002 CF nr.50297 Ciuhoi
	1.6.2	Punct sanitar, Dispensar veterinar	Ciuhoi nr.205, P+1E	1992	387,552	HCL 24/1999


48		Sediu fost CAP Ciuhoi	Sc=203 mp, Sd=406 mp, Topo nr. 90/1 și 90/2, S=2700 mp	1923			
49	1.6.2	Școala cu clase V-VIII Ciuhoi	Ciuhoi nr.206, Sc=546 mp, Sd=546 mp Topo nr.93, nr cadastral 93, S=6665 mp	1923	638,043	OUG 206/2000	
50	1.6.2	Școala cu clasele I-V Ciuhoi	Ciuhoi nr.106 Sc=312 mp, Sd= 312 mp, Topo 120;121;122;123 S=2428 mp	1923	360,429	OUG 206/2000	
51	1.6.2	Cămin cultural Cenaloș	Cenaloș nr.111, Sc=216 mp, Sd=216 mp Topo nr.161/1, S=855 mp	1983	145,001	HCL 24/1999 TP nr.970/1996	
52	1.6.2	Dispensar uman Cenaloș	Cenaloș nr.88, Sc=406 mp, Sd=406 mp Topo nr. 190 și191, S=2000 mp	1960	242,009	HCL 24/1999	
53	1.6.2	Școala cu clasele I – IV Cenaloș	Cenaloș nr.50, Sc=360 mp, Sd=410 mp, Nr.topo 42/2 și 41/6, nr. cadastral 78, Steren=3391 mp	1914	509,289	OUG 206/2000	
54	1.6.2	Școala cu clasele I – IV Sfârmaș	Sfârmaș nr.45 Sc=256 mp, Sd=256 mp Topo . 23,24,111,112, S=5311 mp	1923	90,174	OUG 206/2000	
55	1.6.2	Cămin cultural Sfârmaș	Sfârmaș nr.75, Sc=60 mp, Sd=60 mp, Topo nr.115,116, 23, 24 Steren=5311 mp	1960	28,663	HCL 24/1999	
56	1.6.2	Casa de nuntă	Sâniob nr.559, Sc=469 mp, Sd=469 mp, Nr.topo 440, nr. cadastral 78, Steren =1747 mp	1910	483,236	HCL 24/1999	
57	1.6.4	Complex medical	Sâniob nr.560, Sc=279 mp, Sd=279 mp Nr.topo 442, S=620 mp	1907	561,673	HCL 24/1999 HCL 57/2011	
58	1.6.2	Grădinița Sâniob	Sâniob nr.589, Sc=204 mp + 5 mp anexa, Nr.cad.52130 Steren=684 mp	1941	construcție 336,103 lei Teren: 1 leu	HCL 24/1999 HCL 36/2015; 18/2016 CF 52130 Sâniob	


63	1.6.2	Școala cu clasele I-VIII	Regim inaltime P Sâniob nr.580 Sc=914 mp, Sd=1250 mp, Topo 381/2,382/2,383, nr. cadastral 80, S=5437 mp	1968	1,160,219 799,249	OUG 206/2000
71	1.6.2	Sediu Primărie/Consiliu local Sâniob	Sâniob nr. 199, Nr. Cadastral 27: C1-Cladire administrativa Sc=299 mp, Sd=299 mp, C2-anexa Sc=109 mp, Sd=109 mp, C3- anexa Sc=13 mp, Sd=13 mp, Steren =1271 mp Nr. Cadastral 28: Steren = 1367 mp	2006	535,308	HCL 29/2007 HCL 17/26.03.2014
72	1.6.	Magazin ABC	Cenaloș nr. 50, nr. Cadastral 95, Sc=94 mp, Sd=94 mp Steren= 152 mp	1930	84,186	HCL 29/2007
73	1.6	Sala de educație fizica Scoala Sâniob	Saniob nr. 387 – 388, nr. Cadastral 71, S=3448 mp, destinat pentru construire sală de educație fizică școlară	2006	655,399	HCL 29/2007 Proces verbal de recepție 4068/2007
74	1.6	Teren intravilan	Saniob f.n., Nr topo 2749, S=2,0666 mp, destinat pentru construcții de locuințe sociale pentru romii.	2006	59.300	HCL 29/2007
92	1.6.2.	Centru local de informare si promovare turistica Saniob	Sâniob nr.189/A Nr.cad.50261 S = 1500 mp, Sc=153mp	2015	358.399,68	HCL nr.61/2015 P.V.nr.2760/2015
93	1.6.2.	Teren intravilan cu destinatia After-school Saniob	Saniob nr. 199 identificat prin nr. cad. 28, inseris in CF nr. 50286 Saniob, cu suprafata de 1367 mp	2013	1	Domeniul public al comunei Saniob
91	9.2.1.1.1.	Teren aferent magazin mixt si bufet	Ciuhoi nr.cadastral 69/1 Suprafata = 516 mp	2013	16,800	HCL nr.63/2013 CF nr.50167 Ciuhoi


		CAP VII – PĂDURI					
64	5.2.8.1	Pădure sat Ciuhoi	Pădure parcela Sâniob Nr.topo 3507/2, S=39,84 Ha	1920	774,728	Hotărâre de validare nr.2405/V/2002	
65	5.2.8.1	Pădure sat Cenaloş	Parcela Sâniob, Nr.topo 2525/3, S=49,7014 Ha	1920	966,493	Hotărâre de validare nr.2405/V/2002	
66	5.2.8.1	Pădure sat Sfârmaş	Parcela Sâniob, Nr.topo 3564/1, S=11,04 Ha	1920	214,683	Hotărâre de validare nr.2405/V/2002	
67	5.2.8.1	Pădure sat Sâniob	Parcela Sâniob, Nr.topo3504/2, S=90,92 Ha	1920	1,768,030	Hotărâre de validare nr.2405/V/2002	

COMISIA SPECIALĂ:

Preşedinte: Molnar Jozsef - primarul comunei 

Membrii: Mela Maria-Elena - secretarul comunei 

Borbely Zita - consilier contabil 

Iaszfalvi Zsolt - consilier cadastru 

Demian Nadia - consilier agricol 